BIBLIOTECA NAZ.
Vittorio Emanuele III
XLVI
B
34
NAPOLI

p

L

Pou

N

PRATIQUE
DE
LA MEMOIRE
ARTIFICIELLE,

Pour aprendre & pour retenir la Chronologie, l'Hiſtoire & la Géographie.

III. PARTIE,

Contenant la Géographie.

NOUVELE EDITION.



GEOGRAPHIE UNIVERSELE EN VERS ARTIFICIELS,

Expoſez dans toutes les Métodes diférentes qui peuvent abreger l'étude & faciliter l'uſage de cette ſience.

Par le Pere BUFFIER, *de la Compagnie de Jeſus.*

NOUVELE EDITION.

BIBLIOTECA NAZIONALE "VITTORIO" NAPOLI

A PARIS,
Chez FRANÇOIS-PIERRE GIFFART, rue S. Jaque, à l'Image Sainte Théréſe.

M. DC. XV.
AVEC PRIVILEGE DU ROI.

AVERTISSEMENT

Sur cette nouvéle Edition.

L'Expérience qui a montré tant de fois, même aux yeux du public, combien la pratique de la mémoire artificiéle apliquée à la Géographie étoit utile, ſur tout pour les jeunes gens ; m'a montré en particulier comment elle le pouvoit devenir encore davantage.

La contrainte de la rime & de la meſure des vers, ſembloit me diſpenſer d'un ſi grand aſſujétiſſement à la préciſion de l'ordre ; mais aïant éprouvé la néceſſité d'alier l'une avec l'autre, afin de réünir ce qui ſe trouve de meilleur dans les diverſes métodes ; j'ai pris la réſolution de refondre cet ouvrage, en travaillant tout de nouveau, la ſuite entiére des vers artificiéles de la Géographie. On la trouvera ici conforme non ſeulement à la ſuite naturéle des choſes ; mais encore à un ordre particulier que l'exercice d'enſeigner cette

fience, m'a fait découvrir, & qui l'a facilité de beaucoup aux jeunes gens que j'y ai exercés; on en jugera par la diviſion nouvéle que j'ai marquée pour faire retenir aiſément les trente grands Gouvernemens de la France.

Dans les autres états ou contrées, j'ai obſervé preſque toujours de commencer par un endroit, après lequel je puſſe parcourir tous les autres, en faiſant le circuit d'un même pays; lorſque cela n'a pu ſe faire, je l'ai diviſé dans ſa partie Septentrionale & dans ſa partie Meridionale; ou bien j'ai emploïé d'autres ſemblables diviſions, qui ſe trouveront, je crois, les plus aiſéesà retenir

C'eſt ce que je n'ai pu éxécuter ſans faire de cette nouvéle éaition un Ouvrage comme nouveau. Ainſi je demande pardon encore pour cette fois, à ceux qui ſe plaignent, que je fais trop de changemens dans les diverſes éditions de mes livres. Le goût ou l'interêt de quelques particuliers, ne doit point balancer ce qu'on doit à l'utilité publique.

Pour la procurer d'avantage, j'ai mis cette fois plus de la moitié de l'expoſition des vers par demandes & par ré-

ponſes : ayant éprouvé que cette pratique profite beaucoup d'avantage aux jeunes gens, & qu'elle ne nuit point aux autres. Ce qui ſe trouvera ici par demandes & par réponſes, eſt donc le plus néceſſaire à ſavoir ; mais en cela même, il ſe trouve encore diférentes claſſes que j'ai deſignées diferament.

1°. Les demandes qui n'ont aucun ſigne particulier ne ſont qu'une ſimple expoſition ou explication des vers artificiéls ; & c'eſt ce qu'on doit faire aprendre aux moins avancés, en leur montrant ſur la Carte la ſituation des pays dont on leur parle.

2°. Les demandes marquées d'une étoile, téle que *, ou d'un ſigne tel que ¶, indiquent briévement le téroir, le comerce où quelque particularité de l'hiſtoire ou du gouvernement de chaque pays ; c'eſt la ſeconde Claſſe, où l'on fera paſſer les començans quand ils auront été bien exercés dans la premiére.

3°. Ce qui n'eſt point par demandes & par réponſes, n'eſt pas moins utile ; mais il entre dans un détail qui pouroit ſurcharger d'abord. On pourra de la ſorte ne parcourir qu'une ſeule Claſſe à la fois ; pratique utile pour les co-

mençans qui ne peuvent ou ne doivent pas prendre trop de matiére au même temps ; mais le mélange des trois lus de ſuite, ſera pour des eſprits plus avancés, un agrément & un ſecours par la variété des traits qui regardent un même pays. Ainſi ce livre tout unique qu'il eſt, ſe trouvera transformé où multiplié à proportion de la diférence du goût & de la diſpoſition d'eſprit de ceux qui voudront s'en ſervir.

Afin qu'il puiſſe encore mieux ſupléer à pluſieurs autres, j'ai fait graver dix-huit Cartes de Géographie, où l'on véra la ſituation des pays, dont il eſt parlé dans cet Ouvrage ; & d'autant plus aiſément qu'elles ſont enluminées conformément aux diviſions naturéles que j'ai imaginé.

J'y ai ajouté une Table aſſés ample, pour trouver tout d'un coup par les quarés des Cartes, chaque Ville ou contrée que l'on voudra trouver : ce qui fera encore une métode de Géographie d'un très-grand uſage. J'explique la maniére de l'employer dans le diſcours qui la précéde ; mais j'ai obſervé que les jeunes gens la conçoivent encore mieux en la voyant pratiquer deux ou trois fois, qu'en la liſant ſimplement dans

un livre ; c'eſt pourquoi les Maîtres doivent la faire deux ou trois fois eux-mêmes aux yeux de leurs diſciples.

Je n'ai preſque rien changé au Traité de la Géographie Mentale, ni au petit Dictionaire des noms de l'ancienne Géographie, interprétés par les noms de la Géographie moderne ; ce n'en ſont pas moins encore deux métodes avantageuſes pour bien ſavoir la ſituation des pays. Ainſi ces deux derniéres jointes aux précédentes feront de ce Livre comme un recueil de cinq ou ſix maniéres diferentes, pour aprendre la Géographie le plus briévement qu'il eſt poſſible, dont chacune aura ſon utilité particuliére. 1°. Celle des vers artificiéls. 2°. Celle de leurs explications ſimples. 3°. Celle qui indique les pays par leur caractére naturel ou par les traits de leur téritoire ou de leur gouvernement. 4°. Celle de trouver les pays par les carrés des Méridiens & des paraléles. 5°. Celle de la Géographie Mentale, qui établit les principes & l'économie de la précédente. 6°. Celle qui montre le raport de la Géographie anciéne avec la nouvéle.

Comme les dix-huit Cartes de Géographie de ce volume, ſufiſent pour

voir la ſituation des pays indiqués dans les vers, on pourra les détacher avec les vers du reſte du Livre, pour en faire une eſpéce de petit Atlas portatif, & une Géographie en vingt feuillets qu'il ſera aiſé d'avoir toujours avec ſoi; le Libraire en fera relier de la ſorte pour ceux qui en ſouhaiteront.

En finiſſant cet Avertiſſement, il eſt bon de répondre à une queſtion qui m'a été ſouvent propoſée : *En quel temps il faut comencer d'apliquer les jeunes gens à l'étude de la Géographie :* Il me ſemble que c'eſt auſſi-tôt que leur raiſon comence à s'ouvrir; c'eſt-à-dire comunément vers l'âge de dix ou douze ans; enſorte qu'ils en aient quelque teinture quand ils entrent dans la Claſſe apélée dans les Coléges, la *Troiſiéme.*

Entre pluſieurs raiſons, en voici deux principales; c'eſt que dès lors. 1°. Ils ſont très capables de l'aprendre & 2°. elle leur devient trés-utile. Ils en ſont dis-je, trés-capables, puiſqu'il ne faut afin d'y réüſſir que des yeux, pour voir ſur des Cartes de Géographie la ſituation des pays, & de la mémoire pour en retenir les noms; ce qui eſt le talent de leur âge. Cette ſience d'ailleurs leur devient alors très-utile, leur don-

nant de la facilité & du goût, ſoit pour l'intéligence des Auteurs que l'on comence à leur faire lire, ſoit pour les nouvéles courantes de ce qui ſe paſſe dans les divers pays du monde, dont il eſt à propos de comencer a les entretenir, pour leur former de bonne heure l'eſprit; en leur metant autre choſe que des mots dans la tête. Je ne ſais même ſi par les deux raiſons que je viens d'indiquer, on ne devroit pas amuſer à la Géographie l'eſprit des enfans, auſſi-tôt qu'ils ſavent lire: Au moins l'éxemple que nous avons actuélement dans la perſone de Monſeigneur le Dauphin, qui n'entre que dans ſa ſixiéme année, paroît également illuſtre, & ſans replique, pour ceux qui doivent en lui trouver un jour leur Maître, comme ils y trouvent aujourd'hui leur modéle.

AVERTISSEMENT
de la premiere Edition.

ON m'a repreſenté bien des fois qu'ayant fourni une Pratique Artificiéle pour aprendre l'Hiſtoire, je n'aurois pas dû négliger la Géographie qui en eſt comme la baſe. J'avois reſiſté juſques ici aux ſolicitations qu'on m'avoit faites ſur ce ſujet. J'étois perſuadé qu'il ne faloit pas pouſſer trop loin l'uſage des vers Artificiéls, ni en faire un nombre que ne pouroient pas commodément aprendre ou retenir les mémoires ordinaires. A la fin je me ſuis rendu aux repliques qui m'ont été faites;

1°. *Que beaucoup de jeunes gens pouroient aprendre tous ces vers en diférens temps, & qu'ils en aprénent bien d'avantage dans les Colèges.*

2°. *Qu'à l'égard des autres qui ne pouroient ou qui ne voudroient pas les aprendre tous, ils auroient à choiſir ceux dont ils voudroient faire uſage; & que dans l'ocaſion de choiſir, la Géographie étoit peut-être plus néceſſaire encore que la Chronologie; puiſqu'elle entre d'avantage dans*

le comerce de la ſociété civile. D'ailleurs il n'eſt perſone qui ne puiſſe avec un peu de ſoin, retenir une centaine de vers Techniques : or pour peu qu'on les retienne pendant un temps & qu'on s'y familiariſe l'eſprit, ils mètent en état d'aprendre plus aïſément les choſes par réfléxion ; & quand on les ſait ainſi, on peut ſe paſſer de retenir les vers. Après qu'un édifice eſt fait, on ôte ce qui ſervoit à le ſoutenir quand on le conſtruiſoit : on peut de même quiter la mémoire de routine, quand elle a ſervi à former la mémoire de réfléxion ; mais il eſt vrai que l'une & l'autre ſe prêtent un ſecours mutuel qui les rend plus actives & plus préſentes.

Combien de gens ont lu pluſieurs fois le nom des dix-ſept Provinces des Pays Bas, ou des treize Cantons Suiſſes, ſans pouvoir ſe les remetre dans la mémoire ? C'eſt ce que mes Vers Artificiéls ont fait retenir preſqu'en un moment, avec le ſecours de la rime & de la meſure où ces noms ſe trouvent enchaſſez. D'un autre coté l'idée qu'on a priſe de ces noms par les études ordinaires, contribue à rapeler la ſuite & la meſure des Vers. Auſſi la meilleure maniére de les aprendre eſt-elle de trouver ſoi-même, ou de ſe faire montrer, ſur une Carte de Géographie le nom de chaque

pays indiqué par les Vers dès qu'on se met à les lire ; c'eſt une pratique que je ne puis trop recommander, étant convaincu de ſon importance par des expériences toutes récentes.

Indépendamment des Vers Artificiels, cette Géographie aura ſon utilité ; ce qui eſt de plus conſidérable dans cette ſience ſe trouvant ici renfermé d'une maniére nète & ſuccinte: de ſorte qu'on peut en moins de trois heures en prendre une teinture aſſez juſte : ces ſortes d'Analyſes, quand elles ſont bien faites, ſont très-avantageuſes, ſur tout aux commençans ; & ceux qui les rejétent comme quelque choſe de ſuperficiél, pour ſe donner un relief de Savans, prouvent moins la profondeur de leur ſience que le peu d'uſage qu'ils ont de ce qui s'apéle, aprendre avec ordre. Toute métode conſiſte à former & à aranger les idées ſimples avant les composées, & les générales avant les particuliéres.

J'ai ajouté au ſujet des Provinces ou des Villes dont je parle, quelque trait d'Hiſtoire pour en fixer d'avantage le ſouvenir ; mais je n'ai pas pouſſé trop loin ces traits hiſtoriques. 1. Parce que ſouvent ce n'auroit été qu'une répétition de ce que j'ai dit dans mon Hiſtoire univerſéle. 2. Parce qu'il ma paru que c'étoit un défaut dans pluſieurs Géographies faites depuis un

temps ; où l'on s'eſt aviſé de dire tout ce qui eſt venu à l'eſprit par raport à l'Hiſtoire de chaque pays ; ainſi au lieu d'une ſimple Géographie qui auroit pu ſe lire & s'aprendre aiſement, on a fait un recueil de toutes ſortes de choſes que les jeunes gens ne liſent jamais tout entier à cauſe de ſa longueur, & qu'ils peuvent encore moins retenir. Quand on fait un Livre pour être étudié, & non pas ſimplement pour tenir rang ſur des tablétes, il faut le proportioner au goût, à la mémoire, à la portée & ſur tout à la patience de ceux pour qui on le fait.

Il ſe trouve un autre avantage à ne pas entrer dans de trop grands détails ſur la Géographie ; c'eſt qu'on eſt moins expoſé à dire des choſes fauſſes. On ſeroit ſurpris de voir combien j'ai trouvé de contradictions parmi les Auteurs les plus célébres, touchant les particularitez des pays éloignez ; c'eſt qu'ils n'ont parlé que d'après des relations de Voyageurs ; & l'ont fait, par le proverbe, le droit qu'ont ceux qui viénent de loin, de dire tout ce qu'il leur plaît. Il m'a falu en particulier quiter toutes les idées que j'avois priſes dans nos Livres & nos Cartes les plus eſtimables, ſur ce qui regarde la Preſqu'Ile en deça des Indes. Un homme du pays, qui eſt actuellement à Paris, & qui me paroît bien

inſtruit, ne convient en rien de ce qu'on nous débite des Provinces de Décan & de Viſapour. J'en ai indiqué ce qui m'a paru de plus vrai, mais craignant toujours d'en dire trop.

On ſe conſoleroit ſi du moins par la conoiſſance des dégrez de longitude & de latitude, on étoit bien certain de la ſituation des pays : mais excepté environ une centaine de Villes dont l'illuſtre Académie des Siences de Paris nous aprend la ſituation par ſes travaux ſi aſſidus & ſi utiles, on devine plutôt le reſte qu'on ne le ſait; c'eſt pourquoi afin de mètre du moins à profit, le fruit excélent de ſes ſoins, j'ai fait graver des Cartes ſur les obſervations qu'elle a publiées. Touchant ce qui n'eſt pas tiré de ces obſervations, je ne le garantis pas d'avantage que ce qui ſe rencontre dans les Cartes ordinaires de Géographie.

TABLE

TABLE

De la ſuite générale des Articles du Livre.

Avertiſſement ſur céte nouvele Edition.

Avertiſſement de la premiére Edition.

Les principaux termes de la Géographie. page. 1

Diviſion générale de la Terre. 6

L'Europe. 7

La France. 9

Les 30. Gouvernemens de la France. 12

Les cinq Gouvernemens du Circuit de la France, à l'Orient. 16

Franche-Comté, ou *Comté de Bourgogne.* 19

Bourgogne, ou *Duché de Bourgogne.* 20

Lionois. 22

Dauphiné. 23

Les cinq Gouvernemens du circuit de la France, au Midi. 24

La Provence. 25

Le Languedoc. 29

Le Ronſſillon. 33

Le Gouvernement de Forets. 34

Le Béarn. 35

Les cinq Gouvernemens du circuit de la France, à l'Occident. 36
La Guiéne. 36
La Saintonge & l'Angoumois. 40
Le Pays d'Aunis. 42
Le Poitou. 43
La Bretagne. 44
Les trois Gouvernemens du circuit de la France, au Septentrion. 47
La Normandie. 47
La Picardie. 49
Les Pays-Bas François. 52
Les douze Gouvernemens du dedans du Royaume, diviſez en trois parties chacune de quatre Gouvernemens. 53
La Champagne. 54
Le Nivernois. 56
Le Bourbonois. 57
L'Auvergne. 58
Le Limoſin. 59
La Marche. 59
Le Béri. 60
La Touraine. 61
L'Anjou. 62
Le Maine avec le Perche. 63
L'Orléanois. 64
L'Ile de France. 65
Les ſix Petits Gouvernemens de la France. 68
Les Riviéres de France. 69

de la Les Archevêchez de France. 72
36 Les Parlemens de France. 75
36 Les Chambres des Comptes. 78
40 Les Cours des Aides, 79
42 Les Generalitez. 80
43 Les Provinces d'Etats 80
44 Les petites Souverainetez enclavées dans
de la la France. 81
47 Les Ports de Mer de France. 82.
47 Les Frontières de France. 83
49 Les Pays-Bas, I. Frontiére. 83
52 Pays-Bas Catholiques. 85
ns du Pays-Bas Proteſtans, ou Provinces-
arties Unies. 89
53 Rivières des Pays-Bas. 96
54 La Loraine, II. Frontiére de France. 98
56 La Suiſſe, III. Frontiére de France. 100
57 La Savoie, IV. Frontiére de Fr. 106
58 L'Alemagne. 107
59 Cercle de Haute-Saxe. 112
59 Cercle de Baſſe-Saxe. 115
60 C. de Veſtphalie. 118
61 C. du Bas-Rhin. 122
62 C. du Haut Rhin. 123
63 C. de Bourgogne. 128
64 C. de Suabe. 129
65 C. de Franconie. 131
de la C. de Baviére. 133
68 C. d'Autriche. 136
69 Direction des Cercles. 140

Royaumes qui apartiénent au même Prince que l'Autriche, qui eſt l'Empereur. 142
La Bohéme. 142
La Hongrie. 144
Rivières d'Alemagne, de Bohéme & de Hongrie. 151
L'Italie diviſée en dix parties. 152
Duché de Parme. 155
République de Gênes. 156
Principauté de Piémond. 157
Le Milanès. 159
L'Etat de Véniſe. 161
Duché de Modéne. 165
Duché de Mantoue. 165
Grand Duché de Toſcane. 166
Etat de l'Egliſe. 168
Le Royaume de Naple. 172
Les Iles d'Italie. 177
Montagnes & Rivières d'Italie. 179
L'Eſpagne. 180
Les treize Royaumes d'Eſpagne. 183
La Biſcaie. 184
La Galice. 185
Le Royaume de Léon. 185
La vieille & la nouvéle Caſtille. 186
L'Andalouſie. 189
Grenade, Murcie & Valence. 190
Aragon. 193
Navare. 194

e Prin.	*Les Iles Majorque & Minorque.*	194
Empe-	*Le Portugal.*	195
142	*Rivières d'Eſpagne & de Portugal.*	198
142	*L'Angletêre*, ou *les Iles Britanique.*	199
144	*Ecoſſe & Irlande.*	204
ne &	*Rivières des Iles Britaniques.*	207
151	*Le Danemarc.*	208
151	*La Suéde.*	211
155	*La Pologne.*	216
156	*Le grand Duché de Lithuanie.*	225
157	*Rivières de Pologne & de Lithuanie.*	226
159	*La Moſcovie.*	228
161	*Rivières de Moſcovie.*	231
165	*La Turquie en Europe.*	234
165	*Turquie Méridionale en Europe*, ou *la*	
166	*Gréce.*	242
168	*L'Aſie.*	250
172	*La Turquie en Aſie.*	251
177	*La Perſe.*	262
179	*L'Inde.*	264
180	*Le Mogol* ou *l'Indouſtan.*	265
183	*La Preſqu'Ile Occidentale des Indes.*	267
184	*La Preſqu'Ile Orientale.*	269
185	*Iles de l'Aſie.*	271
185	*La Chine.*	277
186	*La Tartarie.*	279
189	*L'Afrique.*	283
190	*Les treize parties principales de l'A-*	
193	*frique.*	284
194		

REMARQUE.

Ajoutés à ce qui eſt dit de la Bohême, Que le Député du Roi de Bohême fut reçu le 7 Septembre 1708 à la Diéte de l'Empire par réadmiſſion, comme y ayant été admis autrefois: *& page 158 à ce qui eſt dit du Montſerrat, ajoutés*, qu'il eſt cédé au Roi de Sicile, par la derniére Paix.

ERRATA.

Page 76, Il eſt porté, *Ces deux lignes ſont tranſpoſées, & regardent le Parlement de Paris.* P. 96 *ligne* 27 Nord-Eſt, *liſez* Sud Oueſt. P. 101 lien, *liſez* bien. P. 107 banes, *liſez* Coléges. P 114 Occidentale, *liſez* Orientale. P. 118-6 Impériale, *liſez* libre. P. 122 du Rhin, *liſez* du Haut-Rhin. P. 126-6 & de, *liſez* & celui de. P. 133. Catoliques, *liſez* Calviniſtes. P. 136-16 c'eſt-à-dire, *éfacez ce mot*. P. 183-25 au Sud, *liſez* au Couchant. P. 185-22, cinq cens, *liſez* trois cens. P. 209-27 quatre-vingtiéme, *liſez* ſoixante & douziéme. P. 211-3 Colmar, *liſez* Calmar. P. 213-30 Dermanie, *liſez* Sudermanie P. 217-5 & Lagellon, *liſez* & de Jagellon. P. 218-8 rién, *liſez* rien que. PP. 234 12 & 241-6 Tarente, *liſez* Narente 242-13 Turquie, *liſez* Turquie Méridionale. P. 242-18 Gréce, *liſez* Turquie. 260-16 ſtérile, *liſez* petrée. 467 16 Ponichéri, *liſez* Pondichéri. 275-22 Mianao, *liſez* Mindanao. 281-1 Bagdat, *ajoutés* le prémier aroſe la Ville d'Erzérum, & les confins de la Sirie. P. 282-9 Céſarie, *liſez* Céſarée. P. 311-2 en 1620, *liſez* 1521.

Il ſera bon de corigер à la plume pluſieurs de ces fautes, qui ont échapé dans l'impreſſion, pendant l'abſence de l'Auteur.

PRIVILEGE DU ROY.

LOUIS par la grace de Dieu, Roy de France & de Navarre : A nos amez & féaux Conseillers les Gens tenans nos Cours de Parlement, Maîtres des Requestes Ordinaires de nôtre Hôtel, Grand Conseil, Prevost de Paris, Baillifs, Senéchaux, leurs Lieutenans Civils, & autres nos Justiciers qu'il appartiendra, Salut. Notre bien-amé le Pére BUFFIER de la Compagnie de JESUS, Nous ayant fait remontrer qu'il desireroit faire imprimer une *Pratique de la Mémoire Artificiéle, pour aprendre la Chronologie, l'Histoire & la Géographie universéle, de sa composition*, & donner au Public, s'il Nous plaisoit luy accorder nos Lettres de Privilege sur ce necessaires : Nous avons permis & permettons par ces Presentes audit P Buffier de faire imprimer ladite Pratique, en telle forme, marge, caractere, & autant de fois que bon luy semblera, & de la faire vendre & debiter par tout nôtre Royaume, pendant le temps de huit années consecutives ; à compter du jour de la date desdites Presentes. Faisons défenses à toutes sortes de Personnes, de quelque qualité & condition qu'elles soient, d'en introduire d'impression étrangere dans aucun lieu de nôtre obéissance ; & à tous Imprimeurs, Libraires & autres, d'imprimer, faire imprimer, vendre, faire vendre, debiter ni contrefaire ladite Pratique en tout ni en partie, ni d'en faire aucuns Extraits sans le consentement par écrit dudit Exposant, ou de ceux qui auront droit de luy, à peine de confiscation des Exemplaires contrefaits, de quinze cent livres d'amende contre chacun des contrevenans, dont un tiers à Nous, un tiers à l'Hôtel-Dieu de Paris, l'autre tiers audit Exposant, & de tous dépens, dommages & interêts : A la charge que ces Presentes seront enregistrées tout au long sur le Registre de la Communauté des Imprimeurs & Libraires de Paris, & ce dans trois mois de la date d'icelles ; que l'impression de ladite Pratique sera faite dans nôtre Royaume, & non ailleurs, en bon papier & en beaux caracteres, conformément aux Reglemens de la Librairie ; & qu'avant que de l'exposer en vente il en sera mis deux Exemplaires dans nôtre Bibliotheque publique, un dans celle de nôtre Château

du Louvre, & un dans celle de nôtre tres-cher & féal Chevalier Chancelier de France le Sieur Daniel-François Voyſin, Commandeur de nos Ordres; le tout à peine de nullité des Preſentes; du contenu deſquelles vous mandons & enjoignons de faire jouïr l'expoſant ou ſes ayans cauſe pleinement & paiſiblement, ſans ſouffrir qu'il leur ſoit fait aucun trouble ou empêchemens. Voulons que la Copie deſdites Preſentes qui ſera imprimée au commencement ou à la fin dudit Livre, ſoit tenuë pour dûëment ſignifiée; & qu'aux Copies collationnées par l'un de nos amez & féaux Conſeillers & Secretaires, foy ſoit ajoûtée comme à l'Original. Commandons au premier nôtre Huiſſier ou Sergent de faire pour l'execution d'icelles tous Actes requis & neceſſaires, ſans demander autre Permiſſion, & nonobſtant Clameur de Haro, Charte Normande, & Lettres à ce contraires: CAR tel eſt nôtre plaiſir. DONNE' à Verſailles le ſeiziéme jour du mois d'Août l'An de Grace mil ſept cent quatorze, & de nôtre Regne le ſoixante-douziéme. Signé, Par le Roy en ſon Conſeil, FOUQUET; & ſcellé.

Il eſt ordonné par l'Edit de Sa Majeſté de 1686. & Arrêts de ſon Conſeil, que les Livres dont l'impreſſion ſe permet par chacun des Privileges, ne ſeront vendus que par un Libraire ou Imprimeur.

Regiſtré ſur le Regiſtre N°. 3. de la Communauté des Libraires & Imprimeurs de Paris, page 847. N°. 1044. conformément aux Reglemens, & notamment à l'Arreſt du Conſeil du 13. Août 1703. A Paris le 21. Août 1714.

Signé, ROBUSTEL, *Syndic.*

GÉOGRAPHIE
EN VERS
ARTIFICIELS,

AVEC DES EXPLICATIONS
sur tout ce qui regarde cette
Sience.

ET DES NOTES HISTORIQUES
sur chaque Pays.

DES PRINCIPAUX TERMES
DE LA GEOGRAPHIE.

DU'eſt-ce que la *Géographie* ?

R. C'eſt la Sience qui enſeigne le nom & la ſituation des divers Pays de la Terre.

D. D'où vient ce mot, Géographie?

R. De deux mots Grecs, ſavoir *γη terre*, & de *γραφη deſcription*; comme ſi l'on diſoit que c'eſt la deſcription de la Terre.

D. Expliquez-moi les autres termes propres à la Géographie; tels que *Continent*, ou *Terre-Ferme*.

R. On apéle Continent ou Terre-Ferme, le plus grand eſpace de terre qu'on peut parcourir ſans paſſer la mer.

D. Qu'eſt-ce qu'une *Ile*?

R. C'eſt un moindre eſpace de terre entouré d'eau.

D. Et une *Preſqu'-Ile* ou *Péninſule*?

R. C'eſt un eſpace de terre qui eſt entourée d'eau, excepté par un ſeul endroit.

D. Qu'apéle-t-on *Iſthme*?

R. C'eſt un endroit de la Terre qui joint une Preſqu'-Ile au Continent.

D. Le Continent étant lui-même entouré de l'eau de la mer, le Continent eſt donc une Ile?

R. C'eſt, ſi vous voulez, une grande Ile, comme une Ile eſt un petit continent: mais la plus grande Ile qui ſoit, retient le nom de continent.

D. Quelle diférence métez-vous entre un *Détroit* & un *Golfe*?

R. *Détroit* eſt un endroit de la mer qui paſſe entre deux terres fort proches l'une de l'autre : *Golfe* eſt une partie de la mer qui s'enfonce dans la terre.

D. Une *Baie* n'eſt-elle pas une ſorte de petit Golphe ?

R. Oui ; mais tellement diſpoſé que les Vaiſſeaux y ſont à l'abri de certains vents, la Baie étant plus étroite à l'entrée qu'audedans.

D. Qu'apéle-t-on *Cap* ou *Promontoire* ?

R. Une éminence de terre avancée dans la mer.

D. Quels ſont les quatre Points principaux de la Terre & du monde ?

R. L'*Orient*, l'*Occident*, le *Septentrion*, & le *Midi*.

D. N'ont-ils pas d'autres noms ?

R. L'Orient s'apéle encore l'*Eſt* ou le *Levant* ; l'Occident s'apéle auſſi l'*Oüeſt* ou le *Couchant* ; le Septentrion s'apéle *Nord* ; & le Midi, *Sud* : d'ailleurs le Septentrion s'apéle auſſi quelquefois *Pole Arctique* ; & le Midi, *Pole Pole Antarctique*.

D. Où eſt l'Orient ?

R. Au coté du monde où le Soleil ſe léve, & qui eſt d'ordinaire à la main droite de celui qui regarde une carte de Géographie.

D. Où eſt l'Occident ?

R. Au coté où le Soleil ſe couche, & qui eſt à l'opoſite de l'Orient.

D. Qu'eſt-ce que le Septentrion ?

R. C'eſt la partie la plus éloignée au deſſus de l'Orient & de l'Occident, & qui eſt d'ordinaire au haut d'une Carte de Géographie.

D. Le Midi n'eſt-il pas également éloigné de l'Orient & de l'Occident ?

R. Oui ; mais il eſt au-deſſous, à l'opoſite du Septentrion.

D. Qu'apéle-t-on la *Droite* ou la *Gauche* d'un Fleuve ou d'une Riviére ?

R. La Droite eſt le coté droit d'une perſone qui ſuivroit le cours d'une Riviere, ayant le viſage tourné vers ſon embouchure ; & la Gauche eſt le coté gauche de la même perſone.

D. N'y a-t-il point de diférence entre *Fleuve* & *Riviére* ?

R. Souvent on n'y en met point ; mais à parler exactement, un Fleuve eſt une grande Riviére qui a ſon embouchure dans la mer, c'eſt-à-dire, qui garde le même nom juſqu'à la mer où elle porte ſes eaux : ainſi tout Fleuve eſt Riviére, mais toute Riviére n'eſt pas Fleuve.

D. Qu'eſt-ce que le *Deſſus* ou le *Deſſous* d'une Riviére ?

R. Le Deſſus eſt l'endroit qui aproche davantage de ſa ſource ; & le Deſſous, l'endroit qui aproche le plus de ſon embouchure.

D. Pourquoi certaine partie d'un même Pays eſt-elle dite plutôt *Haute*, que *Baſſe* : comme la Haute Alemagne, la Baſſe Alemagne ?

R. Ces dénominations ſe tirent ſouvent du cours des Riviéres ; enſorte qu'une partie eſt dite Haute, quand elle aproche plus de leur ſource ; & Baſſe, quand elle aproche plus de leur embouchure.

D. En eſt-il ainſi de l'Alemagne ?

R. Oui ; la Baſſe Alemagne eſt vers le Septentrion, où quatre des plus grandes Riviéres ont leur embouchure ; ſavoir le Rhin, le Veſer, l'Elbe, & l'Oder.

D. Ces dénominations de Haut & de Bas pour un Pays, ne ſe prénent-elles pas auſſi de l'Orient & de l'Occident ?

R. Il ſemble qu'oui ; comme la Haute & la Baſſe Hongrie, la Haute & la Baſſe Saxe ; enſorte que la Haute eſt vers l'Orient, & la Baſſe vers l'Occident ; mais auſſi ces dénominations ſemblent-elles quelquesfois données par hazard, & arbitrairement.

D. Qu'apéle-t-on la *Sphére* ?

R. C'eſt une machine ronde inventée pour repréſenter la figure du monde, & la ſituation de ſes diverſes Parties ; mais dont la conoiſſance n'eſt point néceſſaire pour la ſimple Géographie, qui n'eſt que la conoiſſance des Pays de la terre.

D. La terre n'eſt-elle pas une Sphére & d'une figure ronde ?

R. On l'a cru juſqu'ici communément ; mais des Savans commencent à dire qu'elle eſt de figure ovale : quoiqu'il en ſoit, c'eſt une eſpece de Globe particulier dans le Globe univerſel du monde, dont elle fait partie. On peut conoître une partie ſans conoître le tout.

DIVISION GENERALE

DE LA TERRE.

D. EN combien de Parties diviſe-t-on ordinairement la Terre ?

R. En quatre, apelées les quatre Parties du monde ; ſavoir, 1. l'*Europe*, 2. l'*Aſie*, 3. l'*Afrique*, & 4. l'*Amérique*.

Pag. 6.

D E

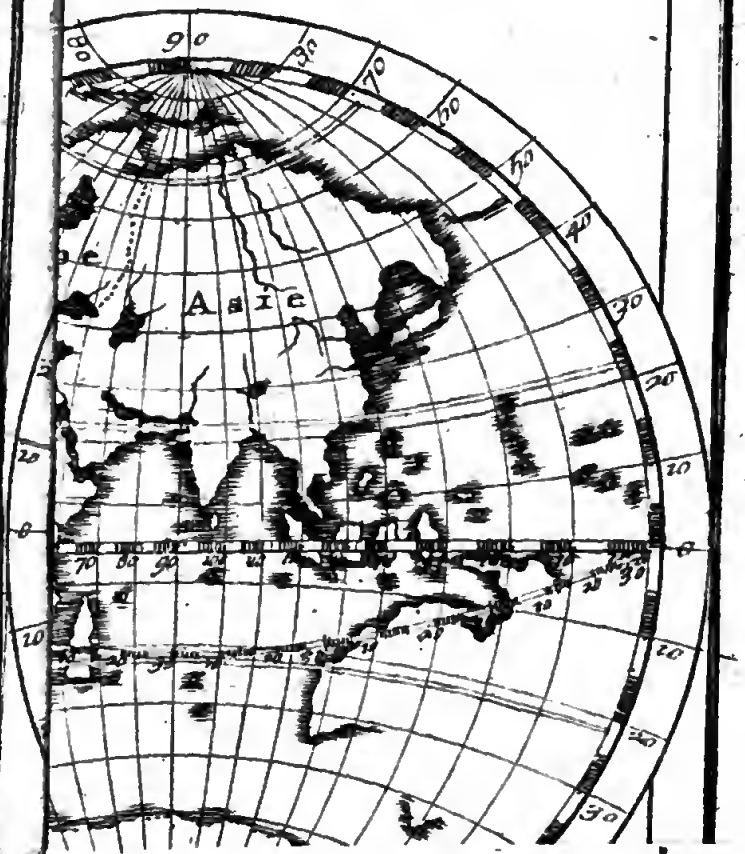

BIBLIOTECA NACIONAL

Afrique, & 4. l'*Amérique*.

70
80
90
Pag. 8.
IALE
Nouvelle
Pte de Noes
Kilduyn
Petsora
Dwinska R.
Archangel
Colmagorod
MOSCOVIE
Peronagor
Oustougna
ASIATIQUE
Vologda
Wiatka
Iroslaw
Twer
Nisnei
ASIE
Moscou
Rezan
Bulgar
Novogorod
Soratof
Tuma
Borisva
Kudak
TARTARIE
Azak
CIRCASSIE
Taman
Volga R.
70
65
60
55
50
Occident.
Orient.

l'Europe ?



. l'*Afrique*, & 4. l'*Amérique*.

D. Ces quatre Parties ſont-elles dans un même continent ?

R. Les trois premiéres n'en font qu'un; parce qu'on peut aler de l'une à l'autre ſans paſſer la mer.

D. L'Afrique n'eſt-elle pas toute entourée de la mer ?

R. Non; elle eſt jointe à l'Aſie par l'Iſthme de Suès; ce qui la rend une Péninſule, & non pas une Ile.

D. L'Amérique ne fait-elle pas un ſecond continent ?

R. On le dit communément ainſi; ce qui la fait regarder comme une grande Ile : cependant pluſieurs ſemblent croire qu'elle tient à l'Aſie, par la Californie, du coté du Japon ; ce qui n'eſt pas entierement avéré.

Les deux Vers ſuivans indiquent ce que nous venons de dire.

Au premier continent *Europe*, *Aſie*, *Afrique*;
Au ſecond, comme une Ile, eſt la ſeule *Amérique*.

DE L'EUROPE.

D. EN combien de Parties principales peut-on comodément diviſer l'Europe ?

prend l'avis des Conſeillers d'Etat qui, ſont aſſis, & des Maîtres des Requêtes qui y ſont de bout & font la fonction de Raporteurs.

¶ *D.* Ce Conſeil étant pour rendre juſtice aux Parties & aux Particuliers, en quoi difére-t-il des autres Cours Supérieures ?

R. En ce qu'il conoît des cauſes qui n'auroient pas été jugées ſelon les Loix du Royaume, & les Edits du Roi; pour caſſer leurs Arrêts, quand le cas ſe rencontre.

¶ *D.* Quelle eſt la fonction des Cours Supérieures, par le miniſtére deſquelles le Roi rend la juſtice à ſes Sujets ?

R. Nous en parlerons en faiſant leur dénombement à la fin de l'article de la France.

D. Quelle Religion eſt ſuivie en France ?

R. La ſeule Religion Catholique qui y domine, il y a plus de douze cens ans, depuis le Roi Clovis qui ſe fit Chrétien.

D. Quelle eſt la nature du Pays ?

R. Le terroir en eſt ſi heureux, qu'il produit de toutes les choſes néceſſaires aux beſoins & au commerce de la vie; en ſorte que la France pouroit ſe paſſer des autres Pays, & les autres Pays ne

pouroient ſe paſſer d'elle que très difficilement.

D. Comment diviſés-vous la France?

R. En trente Provinces, qui ſont autant de Gouvernemens, dont les Gouverneurs ne prénent les ordres que du Roi.

D. Quelle métode facile peut-on garder pour ſe ranger dans l'eſprit ces trente Gouvernemens?

R. Conſidérant d'abord ceux qui ſont au circuit, ou autour du Royaume; puis ceux qui ſont au dedans.

D. Combien en métez-vous au tour, ou dans le circuit du Royaume?

R. Dix-huit, & douze au dedans; c'eſt ce que marquent ces deux Vers.

Dans la France comptez trente Gouvernemens,
Dix-huit ſont à l'entour, douze ſont au dedans.

D. Comment diviſés-vous les dix-huit Gouvernemens d'alentour?

R. En quatre Parties: ſavoir, cinq à l'Orient, cinq au Midi, cinq à l'Occident, & les trois de reſte au Septentrion; ce qui forme comme une eſpece de quaré qui enferme le Royaume.

D. Quel ordre gardez-vous pour in-

BIBLIOTECA NAZIONALE "VITTORIO EMANUELE III" - NAPOLI

Conſeil des Dépêches. 4°. Le Conſei

...ure gardez-vous pour in-

DE LA FRANCE.

D. POurquoi commencez-vous par la France ?

R. Parce que c'eſt le Pays que nous habitons, & que nous avons le plus d'interêt de conoître.

D. Qu'eſt-ce que la France & ſon Gouvernement ?

R. C'eſt un Etat Monarchique ; c'eſt-à-dire un Etat gouverné par un ſeul Souverain, qui en eſt le Monarque, & qu'on apéle *Roi*, comme ſon Etat eſt apelé *Royaume*.

* *D.* Quel ſecours prend le Roi dans ſon Gouvernement ?

R. 1°. Celui de ſes Conſeils pour conduire les afaires de ſon Etat. 2°. Celui de ſes Cours Supérieures, pour rendre la juſtice à ſes Peuples.

¶ *D.* Combien peut-on diſtinguer de Conſeils du Roi qui ſoient autant de Conſeils d'Etat ?

R. Quatre principalement. 1°. Le Conſeil d'Etat plus particulierement dit. 2°. Le Conſeil des Finances. 3°. Le Conſeil des Dépêches. 4°. Le Conſeil

fectivement trente, dont les Gouverneurs ſont également indépendans de tout autre que du Roi.

¶ *D.* Ne pouroit-on pas raporter les autres Gouvernemens à ces douze principaux, auſquels ils ſe ſont raportés il y a cent ans ?

R. Ils ne s'y ſont raportez que pour la députation aux Etats Généraux qui ne ſe tiénent plus ; & l'on ne peut plus les y raporter aujourd'hui, ſans confondre l'état préſent des choſes.

¶ *D.* Donnez-m'en quelque exemple ?

R. En voici un ſans replique : auſquels des douze Gouvernemens raportera-t-on ceux de Flandre, d'Alſace, & de Rouſſillon ; puiſque ces Provinces n'apartenoient point encore à la France au temps que ſe tenoient les Etats Généraux ?

¶ *D.* Y a-t-il aucun changement dans les autres, ſinon qu'un des anciens en a fait pluſieurs ?

R. Il s'eſt fait encore de nouveaux Gouvernemens de diférentes parties des douze prérendus Gouvernemens, par exemple, la Saintonge étoit de la Guiéne, & l'Angoumois étoit de l'Orléanois; au lieu qu'aujourd'hui la Sainton-

ge & l'Angoumois ſont enſemble un Gouvernement particulier, indépendant de la Guiéne & de l'Orléanois.

Il ſe trouve bien d'autres raiſons ſemblables qui doivent faire quiter l'ancíéne diviſion, laquelle n'a nulle conformité aux conoiſſances qu'il faut avoir aujourd'hui. Par là Mr Robe & d'autres Géographes empêchent par leur métode, qu'on ne diſtingue tous les Gouvernemens de Provinces qui ſont aujourd'hui le vrai état de la France.

Voici les Vers qui renferment les cinq Gouvernemens du circuit de la France à l'Orient, avec les noms de leurs Villes principales.

En 1. *Alſace Strasbourg*, le *Fort-Louis*, & *Landau*,
Colmar, & *Neuf-Briſac*, *Huning* au *Sundegau*.
Dans la 2. *Franche-Comté Dole* après *Beſançon*.
3. *Dijon* dans la *Bourgogne*, *Auxerre*, *Autun*, *Macon*.
4. *Lion* au *Lionois*. 5. *Grenoble*, *Ambrun*, *Valence*,
Et *Viéne* au *Dauphiné*; *Chartreuſe* y prit naiſſance.

Remarquez que la premiére Ville nommée dans chacune des Provinces en eſt la Capitale; à moins qu'elle ne fût déſignée par un autre mot particulier;

diquer les douze Gouvetnemens qui ſont au dedans du Royaume ?

R. Il ne faut que ſe figurer une eſpéce de triangle, dont une pointe eſt au Midi, vers les confins de l'Auvergne & du Limoſin ; & placer quatre Gouvernemens ſur chaque coté du triangle.

D. Nomez-moi les dix-huit Gouvernemens qui ſont autour du Royaume, en commençant par les cinq à l'Orient.

R. Ce ſont 1. l'*Alſace*, 2. la *Franche-Comté*, 3. la *Bourgogne*, 4. le *Lionois*, 5. le *Dauphiné*.

D. Quels ſont les cinq au Midi ?

R. 1. La *Provence*, 2. le *Languedoc*, 3. le *Rouſſillon*, 4. le *Comté de Foix*, 5. le *Béarn*.

D. Nomez-moi les cinq à l'Occident.

R. Ce ſont 1. la *Guiéne*, 2. la *Saintonge* jointe à l'Angoumois, 3. l'*Aunis*, 4. le *Poitou*, 5. la *Bretagne*.

D. Quels ſont les trois au Nord ?

R. C'en ſont trois qui en valent bien cinq autres : ſavoir, 1. la *Normandie*, 2. la *Picardie*, 3. les *Pays-Bas François* ou la *Flandre Françoiſe* : ce qui fait les dix-huit Gouvernemens au circuit du Royaume.

comme quand je mets *Dole après Beſançon* ; ce qui ſignifie que Dole devroit être nommé après Beſançon.

D. Nommez-moi en particulier les principales Villes de l'Alſace.

R. Sa Capitale eſt *Straſbourg*, & tirant vers le Nord, on trouve *Haguenau*, le *Fort-Louis*, & *Landau* ; d'un autre coté tirant vers le Midi depuis Straſbourg, on trouve *Colmar*, *Briſac*, & *Huning* dans le Canton apelé le *Sundgau*.

* *D.* L'Alſace n'étoit-elle pas de l'Empire d'Alemagne, & dans le Cercle du Haut Rhin ?

R. Oui ; mais elle fut cédée à la France par la Paix de Munſter en 1648.

¶ *D.* Qu'aſſura-t-on de nouveau en Alſace au Roi par la Paix de Nimégue en 1678 ?

R. Pluſieurs Villes particuliéres ; & le Roi, pour entrer dans tous ſes droits, prit Straſbourg la Capitale en 1681.

D. Que remarquez-vous du terroir de l'Alſace ?

R. Qu'il eſt très-fertile, ſurtout en blé, dont il ſe fait un bon comerce en Suiſſe.

D. Que peut-on obſerver en particulier de la Ville de Straſbourg ?

R. Que la Nobleſſe & la Roture y ſont diſtinguées : car les Chanoines de la Cathédrale doivent être au moins Comtes de l'Empire, & faire preuve de ſeize Quartiers ; & au contraire les ſix premiers Magiſtrats doivent faire preuve de roture.

L'Evêque eſt pris du corps des Chanoines, & avant que d'être à la France il étoit Souverain du territoire.

L'Univerſité eſt fameuſe. Le Roi y a établi la Religion Catholique, au lieu de la Luthérienne & de la Calviniſte, qu'un grand nombre d'Habitans ſuivent encore.

Le *Fort-Louis* eſt une Forteresſe faite par ordre du Roi, & qui porte ſon nom.

* *D.* Par quels Siéges a été diſtingué *Landau* Place des plus fortes ?

R. Par les quatre principalement que cette Ville a eſſuyés durant la derniere Guerre. Les Alemans nous l'ayant priſe en 1702, nous la reprîmes en 1703, ils la prirent de nouveau en 1703, & nous l'avons repriſe en 1713.

* *Colmar* eſt le Siége d'un Conſeil Supérieur pour la Province.

* Le nouveau *Briſac* eſt une Ville que le Roi a fait bâtir en deçà du Rhin, vis-à-vis le vieux Briſac, qui eſt au delà &

vers le Canton nommé le Briſgau. Les fortifications ſont ſur un nouveau plan, & les rues tirées au cordeau.

Dans le Canton dit le Sundgau ſont les Villes de *Huning* & *Béfort*.

FRANCHE COMTE' OU COMTE' de Bourgogne.

* *D.* Depuis quand cette Province eſt-elle à la France ?

R. Depuis que le Roi la prit pour la ſeconde fois en 1674 ; l'ayant priſe auparavant en 1668, qu'il l'a rendit au Roi d'Eſpagne.

* *D.* Outre le bon vin & le blé que porte cette Province n'a-t-elle pas des Salines ?

R. Oui ; & c'eſt ce qui donne le nom à une de ſes Villes apelée Salins.

D. Quelles Villes y remarquez vous ?

R. Dole qui étoit autrefois la Capitale ; & *Beſançon* qui l'eſt aujourd'hui ; depuis que le Parlement y fut transferé en 1676. L'Univerſité de Dole fut auſſi transferée à Beſançon, l'an 1691.

* *D.* Pourquoi l'Archevêque de Beſançon porte-t-il la qualité de Prince du S. Empire.

R. C'eſt que cette Ville étoit de

l'Empire avant que le Roi d'Eſpagne l'échangeât pour Frankendal Ville du Palatinat.

Remarquez auſſi dans la Franche-Comté les Villes de *Grai* & l'Abbaye de S. Claude.

BOURGOGNE.

* *D.* Comment cette Province étoit-elle jointe autrefois à la Franche-Comté ?

R. Elles faiſoient également la Bourgogne, l'une avec le titre de Duché, & l'autre de Comté ; celle-ci étant exempte de quelques tributs s'apela Franche-Comté.

¶ *D.* Pourquoi furent-elles ſéparées à la mort de Charles dernier Duc de Bourgogne ?

R. Parce que le Roi Louis XI. reprit le Duché, comme Fief de ſa Courone; & le Comté demeura à Marie héritiére de Bourgogne, qui le porta dans la Maiſon d'Autriche, par ſon Mariage avec l'Empereur Maximilien.

* *D.* En quoi eſt principalement fertile la Bourgogne ?

R. En Vins qui ſont peut-être les meilleurs du monde pour l'uſage de la vie.

D. Comment trouvez vous ſur la Carte les principales Villes de la Bourgogne ?

R. Commençant par *Dijon* la Capitale Siége d'un Parlement ; puis en tournant par le Nord on trouve *Auxerre*, *Autun*, *Chalons* & *Macon*.

Autun ; ſon Evêque eſt Adminiſtrateur de l'Archevêché de Lion pendant la vacance du Siége ; il eſt auſſi Préſident né des Etats de Bourgogne.

Macon, eſt connu par ſes Vins & par ſon Egliſe Collegiale, ou les Chanoines font preuve de Nobleſſe comme les Chevaliers de Malthe.

Chalons Evêché, dit Chalons-ſur-Sone pour le diſtinguer de Chalons ſur Marne.

D. Pourquoi métez vous la Breſſe dans le Gouvernement de Bourgogne ?

R. C'eſt qu'elle y fut jointe quand le Roi Henri IV. l'échangea avec le Duc de Savoie pour le Marquiſat de Saluces.

Sa Capitale eſt *Breſſe* ; elle a encore *Bellai* Evêché.

D. A qui appartient aujourd'hui la Principauté de Dombes enclavée dans la Breſſe.

R. A M. le Duc du Maine qui don-

ne à ſon fils aîné le titre de Prince de Dombes.

La Capitale eſt *Trévoux* Parlement de la Principauté, ou s'impriment les Journaux de Litérature écrits par les Jeſuites du Colége de Paris.

LIONOIS.

D. De quels cantons eſt compoſé le Gouvernement de Lionois ?

R. Du Lionois propre, du Beaujolois, & du Forêt.

* *D.* Quel eſt l'agrément & l'utilité de ce Pays ?

R. Il eſt varié & fertile.

D. Par où Lion Capitale du Lionois eſt-elle diſtinguée ?

R. Par ſon Archevêque qui a le titre de Primat des Gaules ; & par ſon Egliſe Cathédrale dont les Chanoines font preuve d'une Nobleſſe diſtinguée ; ils ont le titre de Comtes.

2°. Par ſon antiquité, ſes richeſſes, & ſon Comerce ; 3° par les deux Conciles qui s'y ſont tenus.

On dit que l'Empereur Caligula y établit un prix d'Eloquence, & que ceux qui y preſentoient des piéces mal compoſées étoient jettés dans le Rhône,

où recevoient des coups de Férule.

D. Quelles ſont les Villes du Baujolois & du Forêt.

R. Villefranche & Beaujeu ſont des Villes du Beaujolois ; *S. Etienne*, & *Rouanes* du Forêt.

AUPHINE'.

D. Comment le Dauphiné a-t-il donné ſon nom aux Fils ainés de France qui s'apélent Dauphins ?

R. Par la donation que fit Humber Dauphin de Viénois au Roi Philipe de Valois, dont le petit fils porta le nom de Dauphin, avant que de régner ſous le nom de Charles V ; ce qui a été imité depuis.

D. Son Terroir plein de Montagnes peut-il eſtre fertile ?

R. Il s'y trouve des paturages au deſſus des Montagnes ; & il porte beaucoup de Blé, de Vin & d'Olives le long du Rhône.

D. Comment trouvez vous ſur la Carte les principales Villes du Dauphiné ?

R. Tournant depuis *Grenoble* la Capitale par *Ambrun* à ſon midi, puis au Nord ſur le Rhône, Valence & Viéne.

D. Quels titres a la Ville de *Grenoble* ?

R. Elle eſt le Siége du Parlement de Dauphiné, & ſon Evêque porte le titre de Prince ; ce Pays ayant autrefois dépendu de l'Empire.

Ambrun Archevêché.

Viéne Ville trés-ancienne, ſon Archevêque ſe dit Primat des Primats des Gaules.

Valence Evêché, *S. Paul-Trois Chaſteaux*, *Gap* & *Die* Evéchez ; *Briançon*, *Exilles* & *Chateau-Dauphin* Places fortes.

D. Pourquoi remarque-t-on au Dauphiné la Chartreuſe proche de Grenoble ?

R. C'eſt là que S. Bruno s'étant retiré, donna naiſſance à la premiere Maiſon des Chartreux, fameuſe par ſon affreuſe ſituation, & par la pieté des Solitaires qui l'habitent.

LES CINQ GOUVERNEMENS au Midi de la France.

Ils ſont nommez dans les Vers ſuivans par ordre, en les prenant depuis le Dauphiné dont on vient de parler.

LA

1. La *Provence* au midi, tient *Aix*, *Arles*, *Marſeille*,
Et *Toulon*, dont le Port du ſiécle eſt la merveille;
Orange eſt ſéqueſtré; le *Comtat* d'*Avignon*
Eſt au Pape, & comprend *Carpentras* & *Vaiſon*.
2. *Toulouſe* au *Languedoc*, *Narbone*, avec *Béziers*,
Montpélier, *Nime*, *Uzès*; au *Vivarès*, *Viviers*.
Dans le *Velai* le *Pui*; *Mende* eſt du *Gévaudan*
Lodève, *Albi* Primat; l'Intendant *Montauban*
L'écarté. 3 *Rouſſillon* pour Ville a *Perpignan*,
4. *Foix*, *Pamiers*, 5. le *Beain* a *Pau* ſon Parlement.

D. Nomez-moi de ſuite, les cinq Gouvernemens au midi de la France?

R. 1. La *Provence*, 2. le *Languedoc*, 3. le *Rouſſillon*, 4. le *Comté de Foix*, 5. le *Bearn*.

PROVENCE.

* *D.* Par qui la *Provence* fut-elle donée à la France en la perſone du Roi Louis XI?

R. Par Charle IV. dernier des Princes de la ſeconde Maiſon d'Anjou; Roi titulaire de Sicile, & de Naples, & Comte de Provence.

* *D.* Que porte-t-elle particuliere-

R. Du Sel, de bons Vins, & des Huilles excélentes.

D. Indiquez-moi les Villes principales de la Provence?

R. Aix la Capitale Archevéché, Parlement. L'on trouve à l'Occident *Arles* Archevêché, *Marſeille* Evêché ; c'eſt où ſe trouvent les Galéres du Roi. *Toulon* Port de Mer, où ſont les grands Vaiſſeaux du Roi, & qui eſt une des merveilles de ce tems pour ſa conſtruction & ſa beauté.

* *D.* Quels édifices diſtinguent la Ville d'*Aix* Capitale de la Provence ?

R. En particulier celui de ſon Palais; d'ailleurs elle eſt toute batie de pierres de taille, & eſt des plus réguliéres du Royaume.

Arles Archevéché, célébre par ſon antiquité ; elle en garde des marques dans des amphiteatres & dans un obéliſque tout d'une piéce : ſon prémier Evêque fut Saint Thimothée Diſciple de Saint Paul.

* *Marſeille* Evéché ; outre qu'elle eſt le Port où ſe tiénent les Galéres du Roi ; elle eſt célébre par ſon comerce, étant le centre de celui que la France fait au Levant ; auſſi eſt-elle très-peuplée. La moitié de la Ville qui s'apéle

la nouvelle Ville, feroit honeur par la beauté de ſes bâtimens, aux plus agréables quartiers de Paris.

D. Qu'eſt-ce qui rend *Toulon* un Port merveilleux ?

R. C'eſt ſur tout ſon Arſenal bâti bien avant dans la Mer; de ſorte que les Vaiſſeaux viénent ſe décharger à la porte même des Magaſins.

Métez encore parmi les Villes de Provence les Evéchés ſuivans, continuant le tour de la Provence, *Fréjus*, *Grace*, *Vence*, *Glandeve Siſteron*, *Apt*: puis rentrant au milieu pour remonter vers le Nord, *Riez*, *Senez*, *Digne*; on y peut remarquer auſſi *Forcalquier* autrefois célébre Comté, les Iles d'*Hiéres*, puis Antibes vers l'extrémité de la Provence & proche des Iles de *Saint Honorat* & de *Sainte Marguerite* qu'on apéloit autrefois *Lerins*.

D. Coment la Principauté *d'Orange* eſt-elle ſéqueſtrée ou ſéparée de la Provence ?

R. Comme un canton qui en faiſoit autrefois partie, mais qui eſt détaché de ſon Gouvernement, ayant apartenu à des Princes particuliers.

* *D.* A qui apartenoit la Principauté d'*Orange* ?

R. A la Maiſon de Naſſau, qui la tenoit de celle de Chalon, mais depuis la mort du dernier Prince d'Orange Guillaume mort ſur le Trône d'Angleterre, elle a été en ſéqueſtre entre les mains du Roi qui en a traité avec le Roi de Pruſſe, & qui en eſt le maître aujourd'hui.

D. Qu'eſt-ce que le Comtat *Venaiſſin*, ou d'*Avignon* ?

R. C'eſt un démembrement de la Provence qui fut engagé au Pape par la Reine Jeane de Naples, Comteſſe de Provence ; & il eſt depuis demeuré au St. Siége.

* *D.* D'où ſe tire le nom de Comtat *Venaiſſin* ou d'*Avignon* ?

R. Le vieux nom de *Comtat* lui eſt demeuré au lieu de Comté ; *Venaiſſin* eſt ſon vrai nom ; il lui vient dit-on de la quantité de venaiſon qui s'y trouve, ou plutôt de la Ville de *Venaſque* ; & il prend le nom d'*Avignon* de la Ville la plus conſidérable, bien que *Carpentras* en ſoit la Capitale.

¶ *D.* Que remarquez-vous touchant l'ordre Eccleſiaſtique & politique de la Ville d'Avignon, Archevéché & Siége d'un Vice-legat ?

R. 1°. Les Chanoines y ſont vétus de rouge, & les Chapelains de violet. 2°.

Les Portes de la Ville ſe ferment régulierement au Soleil couché.

Vaiſon Ev. eſt auſſi de ce diſtrict.

LANGUEDOC.

* *D.* D'où ſe tire le mot de *Languedoc* ?

R. Quelques-uns ont dit que c'eſt du mot *Goth*, parce que ce pays a été poſſédé par les Goths-Viſigoths dont le Royaume fut depuis reſſéré dans l'Eſpagne ; d'autres diſent que c'eſt du mot *oc* que l'on y dit pour ſignifier, *oui*.

* *D.* En quoi abonde ce pays ?

R. En Blés, Fruits, Vins, Gibier, & en tout ce qui ſert aux beſoins & aux délices de la vie.

D. Marquez-moi les plus conſidérables Villes du Languedoc, en prenant depuis *Toulouſe* par *Narbone* vers le midi & tournant tout au tour ?

R. Toulouſe Capitale Archevéché, Parlement. *Narbone* Archev. *Beziers* Evéché. *Montpélier* Ev. connu par la bonté de ſon air; *Nimes* & *Uſés* Evéchés.

D. Le *Vivarès*, le *Velai*, le *Gévaudan*, ſont-ils des Provinces diſtinguées du Languedoc ?

R. Non, elles ſont partie de ſon gou-

vernement, & en ſont des cantons particuliers.

D. Quelles Villes ont pour Capitales ces trois cantons ?

R. Le Vivarès a *Viviers* Evéché. Le Velai a le *Pui* Ev. dont l'Evêque eſt ſufragant immédiatement du St Siége, & le Gevaudan a *Mende*.

D. Ces trois cantons ne s'apélent-ils pas les *Cevennes* ?

R. On leur donne quelquefois ce nom de celui des fameuſes montagnes, autour deſquelles ils ſont ſitués, & où le Diocéſe d'Alais eſt tout entier.

D. En continuant de faire le tour du Languedoc, quelles Villes un peu conſidérables trouve-t-on depuis *Mende* ?

R. On trouve *Lodeve* Ev. puis *Albi* Primatie ou Archevêché du Royaume, le plus nouveau, n'étant établi que depuis 1674.

D. Combien donc y a-t-il d'Archevêchés en Languedoc ?

R. Trois, c'eſt-à-dire plus qu'en aucune autre Province du Royaume, ſavoir *Toulouſe*, *Albi*, *Narbone*.

D. La Ville de *Montauban* étant du *Querci* & ayant un Intendant diférent de celui de Languedoc, doit-elle être cenſée du Languedoc ?

R. Elle en eſt comme le reſte du *Querci* & le *Rouergue*, l'*Armagnac*, *Cominge*, c'eſt-à-dire par raport au Parlement, étant de ſon réſort ; & par là l'Evêque de *Montauban* a comme celui de Cominge ſéance aux Etats de Languedoc, bien que leurs Provinces ſoient du Gouvernement de Guiéne.

D. Outre les titres d'Archevéché & de Parlement qui diſtinguent la Ville de *Toulouſe* Capitale du Languedoc, qu'elle rareté y remarque-t-on ?

R. Le Caveau des Cordeliers qui conſerve les corps morts entiers & ſans pouriture : d'ailleurs la Ville eſt belle, grande & fameuſe dans l'antiquité.

Narbone ſon Archevêque eſt Préſident né des Etats de Languedoc, elle étoit fameuſe & Métropole dans l'Empire Romain.

Beſiers eſt ſur une coline, Ville agréable & peuplée.

D. En quoi *Montpélier* eſt-elle une Ville des plus conſidérables & des plus agréables du Royaume ?

R. Outre l'Evéché, il s'y trouve Chambre des Comptes, Cour des Aides, Généralité & une Univerſité diſtinguée ſur tout pour la Medecine ; on y vante en particulier le Jardin Royal des Plantes.

Nimes Ev. a un des plus beaux monumens de l'antiquité dans un amphiteâtre qui s'eſt fort conſervé.

Uſez érigé en Duché Pairie pour la maiſon de Cruſſol, dans laquelle il eſt encor aujourd'hui: nulle maiſon en France ne poſſéde un Duché depuis ſi longtems; c'eſt ſur cela qu'on dit comunément que le Duc d'*Uſez* eſt le prémier des Ducs & Pairs ſéculiers.

Ajoutez à ces Villes de Languedoc, *Rieux*, St *Papoul*, *Carcaſſone*, *Mirepoix*, *Alet*, *Agde*, puis retournant vers le Nord ou eſt St *Pont*, *Caſtres*, *Lavaur* Evéchés.

Caſtelnaudari entre Mirepoix, & S. Papoul eſt le lieu où fut pris le Maréchal de Montmorenci, qui depuis fut condamné par le Parlement de Toulouſe à avoir la tête coupée.

Le Port de *Cete* eſt à l'embouchure du canal que le Roi a fait faire pour la jonction des deux Mers; de la Mediterranée & de l'Océan.

Baucaire Ville renomée par la Foire qui s'y tient en Juillet.

Le *Pont Saint-Eſprit* vers Nimes, c'eſt le plus beau Pont du Royaume, il a 22. arches ſur le Rhône & les bateaux paſſent deſſous avec une rapidité extraordinaire.

Le Pont du *Gard* eſt entre deux montagnes fort hautes ſur la Riviére du Gardon ; il fut conſtruit par les Romains à trois rangs d'arches les unes ſur les autres ; le premier en a ſix, le ſecond douze, & le troiſiéme 35. qui ne ſont ni ſi hautes, ni ſi larges que les prémieres.

Le *Pui* Capitale du Velai eſt célébre par la devotion à Nôtre-Dame. On y a vu neuf Rois de France, trois Empereurs & trois Papes y acomplir leurs vœux ; l'Evêque qui eſt Comte du Velai pouvoit autrefois faire batre monoie, & en certains points il ne reléve que du St Siége.

Mende Ev. Cap. du Gévaudan, ſon Evêque a eu droit un tems de faire batre monoie. Le Pape Urbain V. y prit naiſſance.

ROUSSILLON.

D. Le *Rouſſillon* étant joint à la Catalogne du tems de Loüis XIII. coment eſt-il venu à la France?

R. Par pluſieurs titres ſur leſquels fut fondée la conquête qu'en fit ce Monarque, & par la ceſſion que nous en fit l'Eſpagne à la paix des Pirenées en 1659.

D. Ce pays qui eſt montagneux, eſt-il fort fertile ?

R. Il l'eſt extremement.

D. Pourquoi dites-vous l'écarté Rouſſillon ?

R. Parce que cette Province eſt comme à l'écart des autres Provinces du Royaume avançant vers la Mer & les montagnes des Pirenées.

D. Qu'elles Villes y remarquez-vous ?

R. Perpignan ſa Capitale Ev. Siége d'un Conſeil Souverain qui eſt comme une ſorte de Parlement.

Perpignan eſt une place forte, auſſi-bien que le *Mont - Louis* bâti par ordre du Roi.

Foix.

* *D.* Pourquoi les Chanoines de *Pamiers* Ville Epiſcopale de *Foix*, ſont-ils Chanoines réguliers ?

R. C'eſt que l'Egliſe étoit une Abbaye avant qu'elle fut érigée en Evéché par le Pape Boniface VIII.

D. Quel eſt le terroir du Pays ?

R. A peu-près comme celui du Rouſſillon.

D. Quelle eſt la Capitale du Comté de Foix ?

R. C'eſt proprement la Ville même de *Foix* ; mais quelquefois on prétend que c'eſt *Pamiers*, à cauſe qu'il eſt plus grand & l'Evéché de la Province. Moreri imprimé l'an 1704. y met auſſi la Ville de *Mirepoix* ; mais elle eſt du Languedoc.

BEARN.

* *D.* Coment le *Bearn* fut-il ataché à la Courone de France ?

R. C'eſt que, lorſqu'Henri IV. y parvint, il étoit Roi de Navare, & poſſedoit le Bearn ; c'eſt pourquoi la baſſe Navare eſt encor de ce Gouvernement.

¶ *D.* Outre le Gibier & les Chévres qui abondent en ce pays-là, quels fruits légers porte-t-il ?

R. Des Chataignes, des Raves, du Millet, & peu de Blé.

D. Quelle Cour eſt unie au Parlement de *Pau* ?

R. La Chambre des Comptes ; il y a auſſi une Chambre des Monoies.

Oleron & *Leſcar* Ev. ſont des Villes du Bearn.

LES CINQ GOUVERNEMENS dans le cicruit de la France qui ſont à l'Occident.

1. Dans la *Guiéne*, *Bourdeaux*, *Perigueux* & *Cahors*,
Rhodés, *Auche* & *Baïonne* en ſont comme les bords;
Dedans, *Baſas*, *Agen*, *Condom* en *Condomois*.
2. *Sainte* avec *Angoulême* en *Saintonge*, *Angoumois*,
La *Rochelle*, 3. en *Aunis*, *Brouage* & *Rochefort*,
Dans l'abondant, 4. *Poitou* ſont *Poitiers* & *Niort*.
Renne & *Nantè*, 5. en *Bretagne*, & *Vanne* & *Port-Louis*
Quimper, *Breſt* & ſon Port, *Saint Malo* ſont compris.

D. Dites-moi de ſuite les noms des cinq Gouvernemens qui ſont au circuit de la France du coté de l'Occident.

R. 1. La *Guiéne*, 2. la *Saintonge* à laquelle eſt jointe l'*Angoumois*, 3. l'*Aunis* autrement le pays d'*Aunis*, 4. le *Poitou*, 5. la *Bretagne*.

GUIE'NE.

* *D.* Depuis quand la *Guiéne* eſt-elle revenue à la Courone de France, en ayant été alienée environ 300. ans ?

R. Depuis que le Roi Charle VII. ayant comencé a vaincre les Anglois par le ſecours de la Pucelle d'Orléans, les chaſſa de tout ſon Royaume, & en particulier de la Guiéne, ou ils n'ont rien poſſedé depuis.

D. Pourquoi divers cantons du Gouvernement de *Guiéne* comme le *Rouergue*, le *Querci* & la partie méridionale juſqu'au *Bearn*, ſont-ils du Parlement de *Languedoc*, & non de celui de *Guiéne* ?

R. C'eſt qu'au tems que fut inſtitué le Parlement de Toulouſe, ces cantons-là, n'étant point ſoumis aux Anglois, comme le reſte de la Guiéne, furent ſoumis à la Juriſdiction du Parlement de Toulouſe, & y ſont demeurés.

D. De quel uſage principalement ſont les vins que produit la *Guiéne* en abondance ?

R. A faire un riche comerce dans les pays étrangers ; ces vins ſur tout ceux de *Grave* étant excélens quand ils ont paſſé la mer & qu'ils ſont gardés ; on en garde en Alemagne vers le Holſtein des ſept & huit ans, & ils deviénent exquis.

D. Coment diſtingués-vous ſur la carte les plus conſidérables Villes de la

Guiéne le plus étendu des Gouvernemens du Royaume ?

R. Prenant d'abord celles qui ſont dans le plus grand circuit & comme *ſur les bords* du Gouvernement ; puis celles qui ſont au dedans.

D. Només-moi les premiéres, & les cantons particuliers dont elles ſont les Capitales ?

R. Bourdeaux dans le Bourdelois Capitale de tout le Gouvernement Archev. Parlement. Puis retournant au Nord eſt *Périgueux* Ev. dans le Perigord. *Cahors* Ev. dans le Querci auſſi-bien que *Rhodès* Ev. dans le Rouergue ; puis retournant au couchant, on trouve *Auch* Archev. dans l'Armagnac, puis *Baïone* Ev. dans le Labour.

D. Quelles ſont les trois Villes principales que vous remarqués au dedans de la Guiéne ?

R. Tirant vers le Nord on trouve *Baſas* Ev. au Baſadois: au Sud eſt *Agen* Ev. dans l'Agénois ; puis *Condom* Ev. dans le Condomois.

D. La *Gaſcogne* n'eſt-elle pas une partie conſidérable de ce Gouvernement ?

R. Elle n'en fait point une partie particuliére, mais ce nom ſe donne à la

partie méridionale de la Guiéne à commencer environ depuis Condom & Agen.

* *D.* Qu'eſt-ce qui contribue à rendre la Ville de *Bourdeaux* auſſi riche & auſſi agréable qu'elle eſt ?

R. C'a été autrefois le ſéjour des Ducs d'Aquitaine & enſuite des Princes de Galle, quand les Anglois poſſedoient la Guiéne ; outre que ſa ſituation lui donne un comerce floriſſant qui la rend fort peuplée.

Perigueux Ev. où Gaïfre Duc d'Aquitaine fut vaincu par Pepin le Bref l'an 768.

Cahors Ev. lieu de la naiſſance du Pape JeanXXII. & conue par un combat de trois jours où Henri IV. fit éclater ſa conduite & ſon courage, en 1580.

Rhodès Ev. ſituée ſur des montagnes ; cette Ville conſerva la pureté de la Foi Catholique dans le débordement des héréſies des derniers ſiécles.

Auch, ſon Archevéché eſt des plus riches du Royaume. Elle conſerve encore diverſes marques d'antiquité, & de la magnificence des Comtes d'Armagnac. Il s'y eſt tenu pluſieurs Conciles.

Baïone Ev. les habitans de cette Ville ont roûjours été très-fidéles à leurs

Souverains. Il s'y fait un grand comerce ſur tout de Jambons exquis. Il s'y trouve auſſi grand nombre de pêcheurs pour la baleine.

Baſas Ev. lieu de la naiſſance du Poëte Auſone.

Agen Ev. ſon terroir eſt fertile & beau : elle eſt une des plus anciénes de France.

Dans la Gaſcogne il y a huit cantons, qu'il eſt bon de nommer ici. 1. Les *Landes* vers la Mer ou ſont *Dax* Ev. & *Albret* Duché, 2. le *Condomois* où eſt *Condom* Ev. & *Nérac*, 3. l'*Armagnac* où eſt *Auch* Archev. puis *Létoure* Ev. 4. la *Chaloſſe* où eſt *Aire* Ev. & *Mont-de Marſan*, 5. le pays des *Baſques*, & pour parler plus juſte, le pays de *Labour* où eſt *Baïone* Ev. & Saint *Jean de Luz*; 6. la *Bigore*, où eſt *Tarbe* Ev. *Barége* & *Bagniéres* conus par leurs eaux minérales & ſalutaires, ſur tout pour les plaies mal refermées, 7. le *Cominge* où eſt S. *Bertrand* Ev. puis *Lombès* Ev., 8. le *Conſérans* où eſt St *Licer*. Ev.

SAINTONGE-ANGOUMOIS.

* *D.* Pourquoi la *Saintonge* n'étant

point de la Guiéne s'eſt-elle trouvée du Parlement de Bourdeaux ?

R. Parce qu'elle ne revint à la France qu'au tems qu'y revint la Guiéne repriſe ſur les Anglois qui poſſedoient l'une & l'autre.

D. La *Saintonge* étant du Parlement de Guiéne, & l'Angoumois du Parlement de Paris, coment les joignez-vous enſemble ?

R. C'eſt que bien qu'ils ſoient d'un Reſſort diférent par raport à la Juſtice ; ils ſont cependant réünis en un même Gouvernement.

¶ *D.* En quoi eſt fertile la *Saintonge* ?

R. En Vin, en Blé, & en Sel ; & l'*Angoumois* de plus, porte beaucoup de Safran, de Chanvre, & de ſimples ; il s'y trouve auſſi des Mines de fer.

D. Quelles Villes y voit-on ?

R. *Saintes* Ev. eſt la Capitale de Saintonge, & *Angoulême*, de l'Angoumois.

D. Que reſte-t-il de l'antiquité dans la Ville de Saintes ?

R. Un Amphitéatre, des Aquéducs, & un Arc de Triomphe.

Dans la Saintonge ſont encore *Saint Jean d'Angéli* & *Taillebourg*, où Saint Louis dans ſa jeuneſſe gagna contre les

Anglois une bataille dans laquelle il donna des preuves éclatantes de ſa valeur.

Cognac renomé pour les eaux de vie eſt de l'Angoumois.

Aunis.

* D. Quel trait d'hiſtoire eſt remarquable ſur cette Province ?

R. Le Siége de la *Rochelle*, ſa Ville capitale priſe au bout de 18. mois en 1628. par le Roi Loüis XIII. ſur les Huguenots, qui en avoient fait le boulevar de leur parti.

¶ *D.* Coment ce pays eſt-il conſidérable dans ſon peu d'étendue ?

R. Par ſa fertilité & ſon cómerce, les vaiſſeaux d'Amérique y abordans d'ordinaire : auſſi eſt-il fort peuplé.

¶ *D.* Qu'eſt-ce qui rend plus ſur le Port de la Rochelle Ev. d'ailleurs trés-comode ?

R. Deux tours, qui des deux cotés en défendent l'entrée, outre une chaîne qui le ferme pendant la nuit.

* *Rochefort* autre Port où il ſe trouve une Fonte de Canons, & une belle Corderie.

D. Le pays d'*Aunis* n'eſt-il pas pour

l'eſpace le moins grand des trente Gouvernemens ?

R. Il eſt vrai, mais on y a joint le canton de *Brouage* détaché de la Saintonge, & qui eſt très-conſidérable par le Sel qu'on y fait pour le répandre dans tout le Royaume.

D. D'où le Canton de *Brouage* tire-t-il ſon nom ?

R. De la Ville de *Brouage* ſa Capitale, place fortifiée ſur la Mer, & environée du Marais apelé *Salans* excélent pour faire le Sel.

POITOU

* *D.* Quelle action mémorable fit le Roi Clovis II. dans cette Province à l'égard d'Alaric Roi des Viſigoths?

R. Il le tua de ſa propre main, & ſe rendit maître de ce pays juſqu'à Narbone.

* *D.* Quelle bataille y perdirent les François ſous le Roi Jean?

R. Il y fut défait par le Prince de Galles & mené priſonier en Angleterre.

¶ *D.* Outre la fertilité de ce pays en Blé & en Beſtiaux que s'y trouve-t-il de ſingulier?

R. Quantité de Vipéres les plus pro-

pres à faire d'excélente thériaque.

¶ *D.* Quel privilége a eu la Ville de *Poitiers* Ev. la plus ſpatieuſe du Royaume mais des moins peuplées ?

R. Le Maire & les Echevins étoient anoblis avec leur poſterité ; mais ce privilege n'eſt plus que pour le Maire.

D. Quelle marque y garde-t-on de ce que le Roi Charle VII. y transféra le Parlement ?

R. Les Officiers du Préſidial y portent la robe rouge comme ceux des Parlemens.

Luçon, Ev. *Richelieu*, *Chatelleraut*, *Fontenai-le-Comte* ſont encore de cette Province.

BRETAGNE.

* *D.* Par quel mariage la *Bretagne* a-t-elle été réünie à la France ?

R. Par celui d'Anne de Bretagne fille & héritiere du dernier Duc de Bretagne François II. avec le Roi Charles VIII ; puis à ſa mort avec le Roi Louis XII.

¶ *D.* Outre le Beure excélent qui vient de Bretagne aux environs de *Renne*, que porte-t-elle d'utile ?

R. Beaucoup de Chanvre dont on

fait des cordages qui font un bon comerce dans les pays étrangers.

La *Bretagne* n'eſt preſque fertile que dans ſon contour le long des côtes ; le dedans étant plein de Landes.

D. Coment trouvez-vous ſur la carte les plus conſidérables Villes de la Bretagne ?

R. Faiſant comme ſon circuit, je comence donc par *Renne* capitale de la province Ev. Parlement, 2. à ſon Sud *Nantes* Ev. ſur l'embouchure de la Loire, 3. á ſon Occident *Vanne* Ev. le *Port-Louis* auparavant dit *Blavet* qui a été plus frequenté depuis un tems pour les embarquemens des pays où nous avons des colonies. 4°. *Quimper* Ev. autrement *Quimper-Corentin* Capitale du canton nommé *Cornouaille*, nom qu'on donne ſouvent à tout cet Evêché.

D. Quelle eſt la Capitale de la Bretagne ?

R. Renne Ev. Siége d'un Parlement diſtingué par la Nobleſſe de ceux qui le compoſent.

Nantes Ev. ſur la Loire Chambre des Comptes de la Province ; elle eſt défenduë par un bon Chateau, acompagné de groſſes Tours ; elle eſt fort

marchande : le flux & le reflux y amènent beaucoup de Vaiſſeaux.

Vannes Ev. qui du tems de Jules-Céſar étoit une puiſſante République.

Port-Louis; c'eſt de là qu'il part ſouvent des Vaiſſeaux pour les Indes Orientales.

* *Breſt* le meilleur port de l'Europe, les travaux qu'on y a faits nouvélement l'ont beaucoup perfectioné. C'eſt où ſe retirent la plus grande partie de nos Vaiſſeaux de Guerre.

* *S. Malo* Ev. Ville très-marchande ; elle s'eſt enrichie par les priſes que font ſes Armateurs ſur les énemis de la France. On retient en cette Ville des Dogues ou grands Chiens qui ſont dreſſés à faire la garde la nuit, pour éviter les ſurpriſes

L'Ile de *Belle-Ile* eſt encore de Bretagne, & du Diocéſe de Nantes ; elle eſt fertile, agréable, mais environée de rochers de tous côtés.

Ajoutés parmi les Villes de Bretagne *Dol*, *S. Brieux*, *S. Pol de Leon*, *Tréguier* Evéchés; puis *Fougére*, *Dinant* & *Morlaix*.

LES TROIS GOUVERNEMENS du circuit de la France vers le Nord.

1. *Rouen* en *Normandie*, *Havre* avec *Diépe*, *Evreux*;
Alençon, *Lizieux*, *Can* district de Baïeux.
2. *Amiens* avec *Pérone* en Haute *Picardie*,
S. Quentin, *Mondidier* dans la basse partie.
Abbeville, *Boulogne* & *Calais* sur la Mer.
L'*Artois* enferme *Arras*, *Hédin* & *S. Omer*.
3. Les *Pays-Bas François* ont l'*Ile* avec *Douai*, *Valenciéne* au *Hainaut*; au Cambresis *Cambrai*.

NORMANDIE.

* *D.* Combien de fois la *Normandie* a-t-elle été alienée de la Courone ?

R. Deux fois, l'une sous Charle le simple par donation; & elle revint sous Philipe Auguste par la confiscation qui s'en fit sur Jean sans terre Roi d'Angleterre, Duc de Normandie : l'autre sous Charle VI. par usurpation, & elle revint par la conquête de Charle VII.

D. Qu'est-ce qui fait la richesse de cette Province ?

R. 1°. La fertilité de son terroir sur tout en pomes dont on fait la boisson du pays qui est le Cidre ; car elle ne produit du vin que vers le midi. 2°. le

caractére de ſes habitans qui par leur travail & leur comerce rendent cette Province ſeule auſſi riche qu'un des Royaumesconſidérables de l'Europe.

D. Coment trouvez-vous ſur la carte les principales Villes de la Normandie ?

R. Començant par *Rouen* ſaCapitale, puis faiſant un tour parle Nord où ſont le *Havre* dit le *Havre de grace*,& *Diépe* : tournant de-là au Sud, on trouve *Evreux* Ev. & *Alençon* ; puis remontant au Nord on trouve *Lizieux*, *Caen* Univerſité qui eſt du diſtrict ou Dioceſe de Baïeux le plus riche Evêché de la Province.

* *D.*Qu'eſt-ce qui fait la richeſſe particuliere de la Ville de Rouen ſa Capitale, & qui paſſe comunément pour la ſeconde Ville du Royaume.

R. 1°. Son Archevêché primatie de la Normandie ; 2. les trois Cours ſuperieures qui s'y trouvent, Parlement. Chambre des Comptes, Cour des Aides ; 3. Le grand comerce qu'elle fait avec divers pays du monde, ſur tout avec les pays du Nord.

Elle fut priſe ſur les Huguenots par Henri IV. Antoine de Bourbon ſon pere y avoit reçû auparavant une bleſſure dont il vint mourir à Andeli. Le

Le *Havre de grace* Port fameux conſtruit ſur l'embouchure de la Seine par François I. Le Havre eſt un des ſix petits Gouvernemens particuliers.

* *Diépe* Port de Mer fut bombardé par les Anglois en 1694. La Ville a été rebatie depuis, & eſt une des plus jolies du Royaume.

* *Caën* Ville célebre par ſon Univerſité, & par les homes iluſtres dans la litérature qu'elle a produits, tel que Malherbe &c.

Les autres Villes de Normandie ſont *Giſors*, *Andeli*, *Aumale*, *Vernon*, *Falaiſe*, *Argentan*, *Vire*, *Cherbourg*, *Valegne*, *Saint Lo*, *Coutance* Ev. *Avranche* Ev. *&c.*

PICARDIE.

* *D.* Qui eſt-ce qui a fait à cette Province le renom de fidéle ?

R. C'eſt d'être demeurée atachée à ſes Rois ; auſſi eſt-elle preſque la ſeule, qui n'ait jamais été aliénée de la Courone.

D. En quoi conſiſte principalement ſa richeſſe ?

R. Dans les blés dont elle abonde ; mais elle ne produit point de vin, & dans

ſon grand comerce d'étofes de Serge, qui s'y fabriquent.

D. Quelle diviſion fait-on de la Picardie pour en trouver plus aiſément les Villes ?

R. On la diviſe en Haute, où ſont *Amiens* Cap. & à ſon Orient *Pérone* & *S. Quentin* ; puis en tournant vers le Sud *Mondidier.*

D. Continuant à tourner par la Baſſe Picardie & tirant au Nord quelles Villes trouve-t-on?

R. Abbeville, *Bologne*, & *Calais* qui eſt ſur la Mer de la Manche; & où l'on s'embarque d'ordinaire pour paſſer en Angleterre : le trajet n'érant guére que de ſept lieues.

D. Amiens ſa Ville Capitale ne fut-elle pas priſe en 1597. par les énemis ſous le Roi Henri IV.

R. Oui, mais ce fut par ſurpriſe, & ce Monarque la reprit bien-tôt après.

Pérone Ville forte & une des clés de la France : elle n'a jamais été priſe.

Saint Quentin fut aſſiegé en 1551. par le Duc de Savoie, Général des armées des Eſpagnols ; le Conétable de Montmorenci ayant voulu ſecourir la place, fut défait & fait priſonier.

Abbeville Ville marchande, le flux

& reflux y amènent de petits Vaiſſeaux. On l'apéle *Abbeville* parce qu'elle apartenoit autrefois à l'Abbé de Saint Riquier ; *Abbatis villa* : elle eſt la patrie de pluſieurs Géographes illuſtres, *Samſon, Briet &c.*

Boulogne Ev. Louis XI. achèta cette place de Bertrand de la Tour Comte d'Auvergne, pour aſſurer la frontiére de France.

* *Calais* fameux Port de Mer réuni à la Courone de France par le Traité de Vervins en 1598. après avoir été pris ſur les Anglois.

Les autres Villes de Picardie ſont, dans la Haute, le *Catelet, Guiſe, Vervins* : dans la Baſſe S. *Valeri, Montreuil. Ambleteuſe &c.*

D. L'*Artois* eſt-il de la Picardie que vous le joignez dans ce Gouvernement?

R. C'eſt une Province entiérement différente étant un pays d'Etat, & nouvellement conquis à la Courone ; mais il a été ataché au Gouvernement de Picardie.

D. Quelles en ſont les Villes principales?

R. Arras Ev. place grande & forte, & en particulier par l'étendue de ſa Citadèle ; *Hédin* très-petite Ville &

très forte ; *S. Omer* Ville grande & belle.

Les autres Villes de l'Artois ſont *Aire*, *Bapaume*, *Bethune &c.*

PAYS-BAS FRANCOIS.

D. Qu'apelés-vous les *Pays-Bas François* ?

R. C'eſt le Gouvernement formé des contrées que le Roi a conquiſes dans la Flandre & le Hainaut, & dont les principales Villes ſont l'*Ile* en Flandre, *Valenciéne* en Hainaut ; *Cambrai* dans le Cambreſis.

D. En quoi ce pays eſt-il conu ?

R. En ce qu'il eſt le théatre preſque continuel de la Guerre.

* *D.* Comment s'y réparent en peu de tems les déſordres de la Guerre ?

R. Par la nature du terroir qui eſt excélent ſur tout pour le Blé, mais il n'y croit point de Vin. La boiſſon comune des habitans eſt la biére, comme chés tous les peules du Nord.

D. Quelle eſt la Capitale de ce Gouvernement ?

R. L'*Ile* Ville belle, grande, fort riche, & fort comerçante.

Cambrai Archev. & place des plus fortes.

Douai à une Université renomée & sera désormais le Siégé d'un Parlement.

Dans la Flandre Françoise sont encore *Dunkerque*, que le Roi acheta des Anglois en *1662*. c'est un Port de Mer fameux par les ouvrages qu'on y a fait faire, & qu'on y a démolis en consequence de la Paix d'Utrech faite avec l'Angleterre en 1713.

Graveline, Furne, Bergue & *Armantiére* sont de la même Province.

Le Hainaut François a *Valenciéne* Ville forte & riche. On croit que l'Empereur Valentinien en jeta les prémiers fondemens.

Condé, Maubeuge, Philipeville, Avéne, Bouchain, &c. sont encore du Hainaut François.

Les douze Gouvernemens du dedans du Royaume.

Il les faut distinguer en trois parties, par les trois cotés d'un triangle, où l'on trouve quatre Gouvernemens sur chacun.

Les quatre a l'Orient.

1. La *Champagne* avec *Troie*, à *Rheims* Duché *Sedan* *Chalons*, *Langres*, & *Sens*, & jusqu'à *Meaux* s'étend

2. *Nevers* au *Nivernois*. 3. *Moulins*, *Vichi* *Bourbon*
Sont dans le Bourbonois. 4. En *Auvergne* eſt *Clermont*.

D. Quels ſont les noms de ces quatre Gouvernemens?

R. 1. La *Champagne*, 2. le *Nivernois*, 3. le *Bourbonois*, 4. l'*Auvergne*.

CHAMPAGNE.

**D.* La Champagne n'a-t-elle pas eu ſes Comtes particuliers?

R. Oui, mais l'héritiére ayant épouſé un Prince qui fut Roi de Navare; Iſabéle héritiére de Champagne & de Navare épouſa le Roi Philipe le Bel, & la Champagne comme Fief de la Courone y eſt demeurée atachée depuis.

¶ *D.* Quelle eſt la nature de ce Pays?

R. Elle eſt indiquée par ce mot *Campania*; car il contient de grandes campagnes qui néanmoins produiſent peu de blé, mais les vins du monde les plus légers à l'eſtomac.

D. Nomez-moi les Villes principales de la Champagne pour me guider ſur la carte.

R. Començant par *Troie* Ev. la Capon trouve au Nord *Rheims* dont l'Ar-

chevéché eſt le premier Duché-Pairie du Royaume ; puis retournant vers l'Eſt *Sédan* ; tournant au Sud *Chalons* Ev. Comté Pairie ; *Langres* Ev. Duché-Pairie ; de-là á l'Oueſt *Sens* Archevéché, & enfin à ſon Nord il s'étend juſqu'à *Meaux* en Brie.

D. La Ville de Troie eſt-elle inconteſtablement la Capitale de la Champagne ?

R. Oui, puiſqu'elle en a les priviléges, & que les Comtes y réſidoient ; mais quelques-uns aimeroient mieux Rheims, à cauſe de ſa grandeur ; & d'autres Chalons, à cauſe que c'eſt le lieu où réſide l'Intendant de la Province, & le Bureau des Tréſoriers de France.

Atila Roi des Huns ayant aſſiégé & pris la Ville de Troie fut détourné de la ruiner par S. Loup qui en étoit Evêque.

* *Rheims* Archevéché dont l'Archevêque eſt premier Duc & Pair de France ; il ſacre ordinairement nos Rois avec la Sainte Ampoule.

* *Sedan* Principauté ſur la Meuſe, apartenoit à la Maiſon de Bouillon qui la céda au Roi par un Traité, d'abord en 1642. puis en 1658.

Langres Ev. dont l'Evêque eſt Duc &

Pair, il s'y eſt tenu pluſieurs Conciles.

Sens, ſon Archevêque ſe dit Primat des Gaules ; auſſi étoit-elle des plus conſidérables de la Gaule au tems de l'Empire Romain.

Le Gouvernement de Champagne comprend auſſi la Brie Champenoiſe, dans laquelle ſont *Meaux*, *Provins &c.*

* *Meaux* capitale de la Brie fut la premiére infectée de l'héreſie de Calvin, & la premiére qui ſe rendit à Henri IV.

D. Ne peut-on pas ajouter ici au Gouvernement de Champagne deux des ſix petits Gouvernemens.

R. Oui, puiſqu'ils ſont enclavés dans la Loraine qui touche à la Champagne.

D. Quels ſont ces deux?

R. Mets & Verdun ne font qu'un de ces ſix Gouvernemens. *Toul* en fait un à part, nous en parlerons ailleurs.

* Le Roi Henri II. prit Mets & l'Empereur Charlequint voulant la reprendre avec cent mille hommes fut obligé de lever le ſiége.

NIVERNOIS.

* *D.* Quand ce pays fut-il érigé en Duché-Pairie ?

R. En 1505. pour Engilbert de Cléves ; & c'eſt la prémiere Pairie érigée pour un Prince étranger ; les Pairies n'ayant été juſqu'àlors que pour les Princes du Sang.

¶ *D.* Quelles mines ſe trouvent dans le Nivernois, pays d'ailleurs des plus fertiles?

R. Des mines de fer qui y font un grand comerce, & ſa richeſſe principale.

D. Nevers Ev. ſa capitale n'a-t-elle pas d'autres fabriques ?

R. On y fait beaucoup de petits ouvrages trés-curieux d'émail & de verre.

BOURBONOIS.

* *D.* Quand cette Province a-t-elle ceſſé d'être le domaine particulier de la branche de Bourbon ?

R. Au tems que le Conérable de Bourbon quita la France pour s'atacher à l'Empereur Charlequint.

¶ *D.* En quoi eſt diſtingué le téroir de cette Province ?

R. Par ſes eaux minérales, chaudes, les plus ſalutaires pour diverſes maladies; telles que *Baurbon* - l'*Archambaut*, & *Vichi* ; le téroir eſt d'ailleurs fertile.

D. Que remarque-t-on dans la Vil-

le de Moulins sa Capitale ?

R. La politesse de ses habitans, & les ouvrages de coutélerie qu'on y travaille très-bien.

Auvergne.

* *D.* Quelle croisade fameuse fut resolue en ce pays ?

R. La premiére de toutes qui eut pour chef Godefroi de Bouillon, & celà par un Concile tenu à Clermont Ev. Ville Capitale d'Auvergne où sont aussi *Riom* & *S. Flour.*

¶ *D.* L'Auvergne n'est-elle pas pleine de montagnes ?

R. Oui vers le Midi, mais vers le Nord le long de la Riviere d'Alier dans la contrée dite la Limagne d'environ douze lieues, c'est un pays des meilleurs & des plus agréables.

D. Quelles Manufactures s'y trouve t-il?

R. De Tapisseries, de Dentéles, & de très-beau Papier.

Les quatre Gouvernemens du dedans du Royaume sur le coté du triangle à l'Occident.

1. *Limoge* en *Limosin*, 2. la *Marche* peu fertile Vers *Gueret* entretient une fabrique utile,

3. *Bourges* dans le *Berri*, qui fait valoir ſa laine
4. Le Jardin de la France a *Tours* dans la *Touraine*.

D. Nomez-moi de ſuite ces quatre Gouvernemens?

Le *Limoſin*, la *Marche*, le *Berri*, & la *Touraine*.

LIMOSIN.

* *D.* Que nous aprend l'Hiſtoire des homes illuſtres de cette Province?

R. Elle a fourni cinq ou ſix Papes, c'eſt-à-dire plus dans ſon petit eſpace que le reſte de la France.

D. Qu'eſt-ce qui dédomage le peu d'abondance de ce pays qui n'eſt guéres abondant qu'en chataignes?

R. C'eſt le caractére laborieux de ſes habitans.

D. Outre *Limoge* Ev. ſa Capitale, où l'on travaille à de l'émail, il y a un autre Ev. qui eſt-il?

R. Celui de *Tulle* dans le *Limoſin* méridional.

LA MARCHE.

* *D.* Quelle branche de Bourbon a eu long-tems le Comté de la Marche?

R. Celle qui eſt aujourd'hui ſur le

Thrône ; mais Jaque Comte de la Marche mari de la Reine Jeane de Naples, s'étant fait Cordelier à Besançon, son frére puiné s'apéla Comte de Vendôme comme ses descendans jusqu'au Roi de Navare Antoine pére d'Henri IV.

D. Quel est son terroir?

R. Il a de bons paturages, mais porte peu de blé.

D. Quelles fabriques utiles se trouvent en ce pays ?

R. Des Manufactures de Tapisseries, de hauteliſſe & de gros Draps de bure : outre un bon comerce de Chevaux, &. de Bœufs.

Sa Capitale est *Guéret*.

Berri.

* *D.* Que firent de considérable les habitans de ce pays au tems de César ?

R. Ils aréterent le progrès de ses armes, & pour s'en venger il détruisit leur Ville Capitale qui est *Bourges*.

¶ *D.* A quoi est propre particuliérement le terroir du Berri.

R. A nourir des Troupeaux, ce qui fait que les Moutons & la laine en sont recherchés, & y font un bon comerce.

Bourges est la Capitale ; l'Archevêque

ſe dit Primat d'Aquitaine, mais l'Archevêque de Bourdeaux lui diſpute ce titre.

Iſſoudun eſt la ſeconde Ville du Berri. *Chateauroux* eſt à ſon Sud-oueſt & *Sancére* eſt au Nord de la Province.

TOURAINE.

* *D.* Quelle bataille dit-on qu'il ſe donna en ce pays contre les Saraſins ;

R. Celle où Charle Martel défit ces peuples ; mais d'autres diſent avec plus de raiſon que ce fut en Poitou.

D. Pourquoi la Touraine eſt-elle apelée comunément le Jardin de la France ?

R. A cauſe de l'excélence de ſes fruits & de la beauté de ſon pays, le long de la Riviére de Loire.

D. En quoi la Ville de *Tours* Archevéché a-t-elle été très-riche ?

R. Par des Manufactures de Draps d'or, d'argent, & de ſoie ; mais ces Manufactures y ſont fort diminuées.

Langêt conu par ſes melons exquis, *Amboiſe*, & *Chinon* ſont encore de la Touraine.

LES QUATRE GOUVERNEMENS du dedans du Royaume ſur le côté du triangle vers le Septentrion.

1. *Angers* eſt de l'*Anjou* ; 2. dans le *Maine* eſt le *Mans*,
3. Et dans l'*Orléanois Chartres*, *Blois*, *Orléans*.
4 L'*Ile de France* tient *Paris*, puis à l'entour *Melun*, *Mante*, *Beauvais* diſtans chacun d'un tour,
Compiègne avec *Noïon*, *Laon*, *Soiſſons* & *Senlis*, *S. Denis*, *S Germain*, *Verſailles* vers *Paris*.

D. Nomez-moi ces quatre Gouvernemens ?

R. 1. L'*Anjou*, 2. le *Maine*, 3. l'*Orléanois*, 4. & l'*Ile de France*.

ANJOU.

* *D.* En quoi eſt diſtingué le nom de cette Province ?

R. Pour avoir été l'apanage des fils de France dont la poſterité a regné en Sicile, à Naples & en Hongrie.

¶ *D.* Que fournit la terre de ce pays ?

R. De l'Ardoiſe, qui y eſt fort commune, preſque toutes les maiſons en ſont couvertes & l'on en fait un bon comerce, 2. du Vin & des fruits qui ſont

bons & fort abondans en Anjou.

D. Outre *Angers* qui en eſt la Capitale, & qui a une Univerſité, quelle autre Ville y eſt diſtinguée.

R. Saumur Ville ſur la Loire, qui ſeule avec ſon téritoire fait un des ſix petits Gouvernemens.

Dans un des Fauxbourgs de cette Ville, il y a une Egliſe apelée Notre-Dame des Ardiliers, dont le Tréſor eſt conſidérable; il s'y eſt tenu pluſieurs Conciles.

Outre ces Villes métez encore la *Fléche* Maiſon de Henri IV. & où il a fondé le plus beau Colége du Royaume.

Le Maine.

D. Quelle autre Province que le Maine eſt de ce Gouvernement ?

R. Le Perche, où eſt *Mortagne*, & l'Abaye de la *Trape* fameuſe par ſon auſterité.

**D.* Outre ce que le Maine porte de Vin, de Chanvre & de Blé, que s'y trouven-t-il ;

R. Beaucoup de volaille qui s'aporte & ſe débite à Paris.

Le téroir du Perche eſt gras & fertile: il y a en ce canton beaucoup de Manu-

factures d'étofes & de cuirs.

Le Maine outre le *Mans* Ev. sa Capitale contient aussi *Laval*, *Maïéne &c.*

ORLEANOIS.

* *D.* Quel trait d'Histoire rendit ce pays fameux sous le régne de Charle VII?

R. Jeane d'Arck, dite la Pucéle d'Orléans, y releva les armes du Roi Charle VII. & comença ses fameuses victoires faisant lever aux Anglois le Siége d'Orléans.

¶ *D.* Ce pays est-il fertile?

R. Des plus fertiles du Royaume, sur tout en Vin & en fruits.

Orléans Ev. donne son nom à cette contrée, & en est la Capitale; elle est belle, grande, comerçance, & elle a une Université renomée pour la Faculté de Droit.

D. Quel privilége a l'Evêque d'Orléans?

R. Quand il fait son entrée dans la Ville, il a droit d'absoudre les criminels qui peuvent s'y rendre un jour ou deux avant lui; pourvu que leurs crimes soient rémissibles.

* Ce Gouvernement enferme encore outre l'Orléanois, la *Beauce* fort abon-

dante en Blé, où eſt *Chartres* Ev. Ville anciéne : *Dreux* qui ne l'eſt pas moins, & dont on dit que les Druides ont tiré leur nom, en étoit autrefois ; mais elle eſt preſentement de l'Ile de France. 2°. le *Vendômois* où eſt *Vendôme* ; & le *Dunois* où eſt *Chateaudun*. 3°. Le *Blaiſois* où eſt *Blois*, 4°. la *Sologne* où ſont *Remorantin* & *Chambor* Maiſon Royale, 5°. le *Gatinois* où ſont *Montargis Etampes*, & *Briare*.

* On a fait à *Briare* un Canal qui y fait comuniquer la Loire à la Seine par la petite Riviére de Loin ; & qui fait paſſer l'eau avec les bateaux, par deſſus des montagnes, avec le ſecours des écluſes.

Ile de France.

D. Qu'eſt-ce qui s'apéloit proprement l'Ile de France ?

R. C'étoit le pays compris entre pluſieurs Riviéres, telle que la Seine, l'Oiſe, l'Aine, la Marne, entre leſquelles il eſt comme une Ile ; mais ce Gouvernement aujourd'hui comprend outre cela diverſes Villes qui dépendoient auparavant des Provinces circonvoiſines.

* *D.* En quoi cette Province eſt-elle particuliérement remarquable ?

R. Par une grande quantité de maiſons de campagne où brillent la magnificence, & la politeſſe. Le ſoin qu'on prend à y cultiver les fruits, fait qu'ils y ſont des meilleurs, le terroir étant d'ailleurs aſſez bon.

D. Coment rencontrez-vous ſur la Carte les principales Villes de l'Ile de France ?

R. Allant de *Paris* à des Villes qui ſont à l'entour, & qui en ſont diſtante chacune d'une journée ; comme *Melun* à ſon Midi, *Mante* à ſon Nord ; puis retournant vers l'Orient *Beauvais*, *Compiégne*, *Noyon*, *Lan*, & *Soiſſons*; enſuite raprochant de Paris, on trouve *Senlis*, & à quelques lieues de Paris *S. Denis*, lieu de la ſépulture de nos Rois ; *Saint Germain* Maiſon Royale & *Verſailles* ſéjour du Roi.

D. Qu'eſt-ce qui diſtingue la Ville de *Paris* ?

R. Sa grandeur, ſa magnificence, le nombre immenſe de ſes habitans, ſon Univerſité la plus célébre du monde chrétien la font paſſer pour la plus conſidérable Ville de l'Europe.

Son Archevêque eſt Duc & Pair.

* Elle fait ſeule un Gouvernement diſtingué du Gouvernement de l'Ile de France.

* *Beauvais* Ev. ſon Evêque eſt un des douze anciens Pairs de France. Il porte le titre de Comte de Beauvais.

Cette Ville étant aſſiégée par Charles le téméraire Duc de Bourgogne en 1472. il fut obligé de lever le ſiége ; les femmes, dit-on, firent paroître une ſi grande valeur dans la défenſe de cette place, qu'elles ont eu le privilége de précéder les homes à la proceſſion qui s'y fait le jour de Saint Agradéne.

* *Compiégne* eſt diſtingué par la beauté de ſa ſituation ; il y a une Maiſon Royale ; c'eſt à Compiégne que la Pucéle d'Orléans fut priſe par les Anglois qui la firent enſuite bruler à Rouen.

Noyon Ev. l'Evêque eſt Comte & Pair de France.

Lan Ev. dont l'Evêque eſt Duc & Pair, c'eſt où fut pris par Hugues Capet, Charle de Loraine oncle paternel de Louis V. dernier Roi de la race de Charlemagne.

Soiſſons Ev. autrefois Capitale du Royaume qui portoit ce nom, quand le Royaume des François ſe partagea aux fils de Clovis, & depuis à ſes petits fils.

Senlis Ev.

Saint Denis petite Ville à deux lieues de Paris, célébre par les Tombeaux de

nos Rois, & par la bataille que gagna ſur les Huguenots le Conétable de Montmorenci qui étoit agé de plus de 80. ans, & qui mourut de ſes bleſſures deux jours aprés.

Verſailles peut aujourd'hui paſſer pour Ville auſſi-bien que *Saint Germain*; mais ce qui les diſtingue ſont les Maiſons Royales où la Cour de France a réſidé ordinairement pendant ce Régne; ſur tout à Verſailles où elle fait ſon ſéjour depuis plus de 30. ans.

Les six petits Gouvernemens de la France.

* *D.* Pourquoi ne les faites vous pas entrer dans la diviſion générale de la France?

R. Parce qu'ils ont ſi peu d'étendue, qu'ils ne ſauroient guéres être apelés Provinces; ou même qu'ils ſont partie de quelque autre Province.

* D. Pourquoi donc en faites-vous des Gouvernemens à part?

R. Parce qu'ils ont éfectivement des Gouvernemens qui ne ſont ſubordonés à nul autre, pas même à celui de la Province où leur diſtrict eſt enclavé; mais qui ne prénent des ordres que du Roi-

D. Quels ſont ces ſix Gouvernemens?

R. 1°. La Ville de *Paris* & ſon territoire, 2°. la Ville de *Saumur* avec le ſien dit *Saumurois* en Anjou. 3°. Le *Havre de grace* en Normandie, 4°. *Dunkerque* dans la Flandre, 5°. les Villes de *Mets* & de *Verdun* en Loraine ne ſont qu'un ſeul Gouvernement elles deux 6°. la Ville de *Toul*, auſſi en Loraine, en fait un elle ſeule; c'eſt ce qu'on pourra plus aiſément retenir par ces quatre vers.

1. La Ville de *Paris* fait un Gouvernement,
Saumur en *Saumurois*, 3. le *Havre* également.
Dunkerque auſſi le ſien, 4. placez *Mets* &
Verdun.
Enſemble réunis : 6. *Toul* à part en fait un.

Les Rivieres de France.

D. Quels ſont les quatre plus grands Fleuves de la France?

R. 1. La *Seine*, 2. le *Rhône*, 3. la *Loire*, 4. la *Garone*.

D. Nomez-moi trois Riviéres des plus conſidérables par les Villes qu'elles aroſent, qui ſe jétent dans ces quatre grands Fleuves?

R. Les voici.

1. Dans la *Seine* vont ſe rendre 1. *Loi-*

ſe, 2. la *Marne*, 3. l'*Ione*.

2. Dans le *Rhône*, 1. la *Sone*, 2. l'*Iſére*, 3. la *Durance*.

3. Dans la *Loire* 1. le *Loir*, 2. la *Viéne*, 3. & l'*Alier*.

4. Dans la *Garone* qui a ſon cours dans la Guiéne où la Gaſcogne vont ſe rendre 1. le *Tar*, 2. le *Lot*, & 3. la *Dordogne*.

C'eſt ce qui eſt renfermé dans les quatre vers ſuivans. Dans les deux prémiers, les Riviéres ſont nomées en métant d'abord celle qui eſt la plus proche de l'embouchure ; & dans les deux derniers, en métant d'abord celle qui eſt la plus proche de la ſource.

La *Seine reçoit* l'*Oiſe*, & la *Marne* & l'*Yone*.
Le *Rhône*, la *Durance* & l'*Iſére* & la *Sone* :
La *Loire* prend l'*Alier*, *Viéne* & *Loir* en Gaſcogne,
La *Garone*, le *Tar*, le *Lot* & la *Dordogne*

D. Nomez-moi ſix autres Fleuves de la France qui ſe jétent dans la Mer, & qui ſoient remarquables par les Villes qu'elles aroſent.

R. Le voici, 1. la *Some* qui paſſe à *Amiens*, 2. l'*Orne* à *Caen*, 3. la *Vilaine* à *Rénes* à l'Occident de l'Orne, 4. la *Charente* à *Sainte*, 5. l'*Adour* a *Baione*,

6. l'*Aude* qui dans ſon circuit paſſe par le Canal de Languedoc & à *Beziers.*

C'eſt ce qui eſt marqué par ces quatre vers.

1. La *Some* aroſe *Amiens*, 2. & *l'Orne* aroſe *Can*,
Rônes a 3. la *Vilaine* alant vers l'Occident :
4. La *Charente* eſt à *Sainte*; à *Baione* 5 eſt l'*Adour*;
6. L'*Aude* par le Canal, & *Beziers* fait ſon tour.

Il eſt bon de marquer ici 1°. leur ſource, 2°. leur embouchure, 3°. les principales Villes qu'elles aroſent, 4°. les Riviéres qui s'y jétent.

1. La *Seine* 10. a ſa ſource en Bourgogne, 2° ſon embouchure dans la Manche, Mer au Nord de la France: 3°. aroſe *Chatillon, Troie, Paris, Rouen, Caudebec*, le *Havre*; 4°. elle reçoit l'*Yone*, la *Marne*, l'*Oiſe*, l'*Eure* &c.

2. Le *Rhône* 10. a ſa ſource vers le Lac de Genéve; cinq lieues après il diſparoît entrant dans la terre, puis reparoiſſant il aroſe *Lion*, *Avignon*, *Arles*, &c. il ſe perd en diverſes branches dans la Méditeranée, 4. ayant receu la *Sone* à Lion; l'*Iſere* vers *Valence*, & la *Durance* vers *Baucaire*.

3. La *Garone* 10. a ſa ſource dans les

R Les voici, à les prendre par les Provinces qui ſont comme au circuit du Royaume, 1. *Mets*, 2. *Beſançon*, 3. *Dijon*, & 4. *Grenoble* ſont dans les Provinces à l'Orient de la France; 5. *Aix*, 6. *Toulouſe*, & 7. *Pau* ſont dans les Provinces au Midi; 8. *Bourdeaux*, & 9. *Rennes* ſont à l'Occident; 10. *Rouen*, & 11. *Tournai* transféré préſentement à *Douai* ſont dans les Provinces au Séptentrion, & enfin 12. *Paris* qui eſt le premier Parlement de France. Il eſt ſeul plus étendu que pluſieurs autres, renfermant dans ſon Reſſort les 12. Gouvernemens que j'ai marqués au dedans de la France, avec trois de ceux qui ſont au circuit, ſavoir: la Picardie, le Lionois & le Poitou; ce qui met ſous le Parlement de Paris autant de Gouvernemens qu'il s'en trouve dans tous les autres Parlemens du Royaume; mais en récompenſe les Gouvernemens dans le circuit du Royaume ſont beaucoup plus conſidérables.

Voici les 12. Parlemens indiqués dans ces quatre vers.

Mets, Beſançon, Dijon, Grenoble à l'Orient :
Aix & Toulouſe, & Pau : tournant vers l'Occident,

Sont *Bourdeaux* avec *Renne* ; au Nord *Rouen*, *Douai*
De la France *Paris* eſt le Parlement né.

D. Pourquoi le Parlement de *Paris* eſt-il dit le Parlement des Pairs ?

R. Parce qu'originairement il étoit compoſé des Pairs du Royaume ; & qu'encore actuélement c'eſt le ſeul Parlement qui ait juriſdiction ſur la perſone des Pairs.

Outre que c'eſt le ſeul Parlement où leurs létres doivent être enregiſtrées pour avoir droit de ſéance dans tous les Parlemens du Royaume.

Il eſt bon d'ajouter le tems de l'inſtitution des Parlemens.

Paris rendu ſédentaire par Philipe le Bel en 1302.

Mets inſtitué par Louis XIII. en 1633. il eſt ſemeſtre, il eſt pour toutes les Provinces qui n'ont point de Parlement particulier.

Beſançon fait Parlement de France en 1674. & transféré de *Dole* à *Beſançon* en 1676. par le Roi Louis XIV. il eſt pour la Franche-Comté.

Dijon par Louis XI. en 1476. il eſt pour tout le Gouvernement de Bourgogne, y compris la Breſſe.

Grenoble érigé par Charle VII. en

Besançon, & *Lion*, *Viéne*, *Ambrun* : au midi sont *Aix*, *Arles*, *Toulouse* avec *Narbone*. *Albi*, *Auche* & *Bourdeaux*, *Rouen*, *Cambrai*; *Rheims* avec *Sens*,
Paris, *Bourges*, & *Tours* sont les cinq au dedans.

D. Combien d'Archevéchés & d'Evéchés en France ont le titre de Pairie ?

R. Sept, dont six sont les plus anciénes Pairies du Royaume, & le septiéme qui est Paris n'est érigé que depuis l'an 1674. & n'a rang de Pairie qu'après les six autres.

D. Quels sont ces six autres ?

R. L'Archevécché de *Rheims*; & les Evéchés de *Laon*, & de *Langres* Duchés Pairies; puis lés Evéchés de *Chalons*, de *Beauvais*, & de *Noyon* Comtés Pairies.

L'Archevêque de Cambrai porte aussi le titre de Duc, mais il n'en a pas le rang en France.

D. Quels sont les deux derniers Archevéchés érigés en France ?

R. Paris en 1522. auparavant suffragant de Sens; & *Albi* en 1675. auparavant suffragant de Bourges.

D. Quels sont les deux derniers Evéchés érigés en France ?

Comptes envoient les doubles des comptes de leurs Provinces, 2. *Dijon*, 3. *Grenoble*, 4. *Aix*, 5. *Montpélier* pour le Languedoc, 6. *Pau* unie au Parlement, 7. *Nante* pour la Bretagne, 8. *Rouen*, où depuis quelques années cette Chambre eſt unie à la Cour des Aides, 9. *Blois* pour ce qui étoit de l'apanage de Gaſton de France Duc d'Orléans frére de Louis XII.

Cours des Aides.

Ce ſont celles où ſe décident la plupart des procès pour les deniers Royaux; elles ont pour Tribunaux ſubalternes, les *Elections*.

Les Cours des *Aides* ſont 1. *Paris*, 2. *Dijon* unie au Parlement, 3. *Grenoble* unie au Parlement, 4. *Montpélier* unie à la Chambre des Comptes, 5. *Aix* unie à la Chambre des Comptes, 6. *Montauban*, 7. *Pau* unie au Parlement, 8. *Rouen* unie depuis peu d'années à la Chambre des Comptes, 9. *Mets* unie au Parlement, 10. *Bourdeaux*, 11. *Clermont* pour l'Auvergne, 12. *Renne* unie au Parlement.

GE'NE'RALITE'S.

Il y a en France des Généralités ou Diſtricts en chacun deſquels il ſe trouve un Bureau de Tréſoriers de France, & un Comiſſaire de la part du Roi nomé comunément *Intendant*. Dans chaque Généralité, il y a pluſieurs Eléctions, où l'on juge d'abord les procès ſur les tailles, ſubſides & impôts, & deſquelles on apéle aux Cours des Aides.

Ces Généralités ſont *Paris* où il y a 22. Elections; *Tours* en a 16. *Rouen* 14. *Orléans* 12. *Chalons* 12. *Montauban* 11. *Caen* 9. *Alençon* 9. *Poitiers* 8. *Moulins* 7. *Amiens* 6. *Soiſſons* 6. *Bourdeaux* 6. *Bourges* 6. *Riom* en Auvergne 6. *Lion* 5. la *Rochelle* 6. *&c.*

Dans les autres Provinces il y a des Généralités, mais qui n'ont point d'Elections hormis *Grenoble* qui en a ſix.

PROVINCES D'ETATS.

D. Quélles ſont les Provinces conſidérables adminiſtrées par des Etats?

R. Ce ſont la *Bretagne*, l'*Artois*, la *Bourgogne*, la *Provence*, le *Languedoc* & *Foix*, que quelques-uns confon-

1443. pour succéder au Conseil Delphinal qui y étoit auparavant ; il est pour le Dauphiné

Aix par Louis XII. en 1507. il est pour la Provence.

Toulouse institué par Philipe le Bel en 1302. rendu sédentaire par Charles VII. en 1443. il est pour le Languedoc, y comprenant les Cévénes, & pour quelques Provinces du Gouvernement de Guiéne; telles que le Rouergue & le Querci à son Nord ; puis le Cominge, le Conférans, l'Armagnac & la Bigore à son Oueſt ; ce qui comprend hors du Languedoc neuf Evéchés & un Archevéché ; savoir *Rodès* & *Vabre* en Rouergue ; *Cahors* & *Montauban* dans le Querci; *Lectoure* & *Albi* Archevéché dans l'Armagnac ; *Tarbe* dans la Bigore; *Saint Bertrand* & *Lombès* dans le Cominge, & *Saint Licer* dans le Conférans: ce qui fait environ trente Evéchés y compris quatre Archevéchés dans le ressort du Parlement de Toulouse; & il est ainsi le plus étendu de tous, après celui de Paris.

Bourdeaux érigé par Louis XI. en 1462. il est pour la Guiéne [excepté ce qui y dépend du Parlement de Toulouse,] & pour la Saintonge.

Renne par Henri II. en 1553. il eſt ſemeſtre, & s'étend dans toute la Bretagne.

Rouen, ce Parlement ne fit proprement que ſuccéder à la Cour ſupérieure nomée Echiquier établie en 1302. par Philipe le Bel; mais rendue ſédentaire à Rouen par Louis XII. en 1499. il eſt pour toute la Normandie.

Tournai auparavant Conſeil Souverain, érigé en Parlement par le Roi Louis XIV. en 1683. cette Ville a été repriſe; ce Parlement eſt aujourd'hui transféré à Douai; il s'étend dans tous les Pays-Bas François excepté dans l'Artois.

Chambres des Comptes.

D. Qu'eſt-ce que les Chambres des Comptes?

R. Ce ſont des Cours, où doivent rendre compte des deniers du Roi ceux qui en ont le maniment.

Elles reçoivent auſſi la foi & homage des Seigneurs feudataires du Roi & enregiſtrent les ſermens faits à S.M. ſur les aliénations des domaines.

Voici les Villes où elles ſe trouvent

1. *Paris* où les autres Chambres des



R. Celui de *Toulon* ſur les côtes de la Méditéranée, celui de *Rochefort* ſur les côtes depuis l'Eſpagne juſqu'a la Bretagne ; celui de *Breſt* ſur toutes les côtes de Bretagne ; celui du *Havre* ſur toutes celles de Normandie ; & celui de *Dunkerque* ſur toutes celles de la Picardie & de la Flandre Françoiſe.

FRONTIERES DE FRANCE.

D. Rapelez-moi les quatre pays que vous avez compris ſous le nom de Frontiéres de France ?

R. A les prendre du Nord au Sud, ce ſont 1. les *Pays-Bas*, 2. la *Lorraine*, 3. la *Suiſſe*, 4. la *Savoie*.

LES PAYS-BAS.

D. Pourquoi les Pays-Bas ſont-ils apelés ainſi ?

R. A cauſe de leur ſituation dans la partie baſſe du Rhin, & de divers Fleuves qui y ont leur embouchure.

Ce ſont des Provinces au Septentrion, & à l'Orient de la France, & la plus conſidérable de ſes Frontiéres.

D. Quels ſont les deux traits les plus remarquables de l'Hiſtoire des Pays Bas ?

R. 1°. Nul autre pays n'a eſſuyé tant de révolutions, ni tant changé de Souverains. 2°. Ces Provinces ſe trouvérent réunies vers l'an 1500. ſous la domination de la Maiſon d'Autriche.

D. Combien en compte-t-on ordinairement?

R. Dix-ſept, quatre Duchés, 1. *Brabant*, 2. *Luxembourg*, 3. *Limbourg*, 4. *Gueldre*; un Marquiſat qui eſt 5. *Anvers*; ſept Comtés, 6. *Flandre*, 7. *Artois*, 8. *Hainaut*, 9. *Namur*, 10. *Zutphen*, 11. *Holande*, 12. *Zélande*; cinq Seigneuries, 13. *Gröningue*, 14. *Friſe*, 15. *Overiſſel*, 16. *Utrech*, 17. *Malines*, enclavée au Brabant.

* *D.* Quelle révolution ariva-t-il en 1579. dans ces Etats?

R. Près de la moitié ſecouérent à l'occaſion des troubles de la Réligion, la domination de Philipe II. Roi d'Eſpagne de la Maiſon d'Autriche.

R. Coment les faut-il diviſer aujourd'hui?

R. 1°. En *Pays. Bas Catholiques*, 2°. en *Provinces unies*, 3. en *Pays-Bas François*.

Cette troiſiéme partie eſt ce que la France en poſſéde dans ſon voiſinage: ſavoir l'*Artois* & quelques Villes de la *Flandre* & du *Hainaut*. Comme nous en

dent avec le Languedoc.

PETITES SOUVERAINETE'S enclavées dans la France, ou aux environs.

D. Quelles ſont les petites Souverainetés enclavées dans la France ?

On y peut remarquer 1°. le Comtat d'*Avignon* ou *Venaiſſin*; 2°. la Principauté d'*Orange*, tous deux enclavés dans la Provence; 3°. *Monaco* voiſin de la Provence ſur la côte de Génes & qui eſt proprement d'Italie; 4°. *Dombes* enclavé dans la Breſſe ſur le Rhône; 5°. *Montbéliard* entre l'Alſace, la Suiſſe, la Franche-Comté & la Loraine; 6°. *Charleville* enclavé dans la Champagne; 7°. *Bouillon* dans le Luxembourg aux confins de la Champagne.

D. A qui la Principauté d'*Orange* a-t-elle paſſée depuis la mort du dernier Prince d'Orange Roi d'Angletére à qui elle apartenoit ?

R. Elle a été en litige; le Marquis de Brandebourg Roi de Pruſſe y prétendoit; le Roi la tenue en ſequeſtre, & il en a traité, deſorte qu'elle lui apartient aujourd'hui.

D. A qui apartiénent les autres Souverainetés que vous avez nomées ?

d'*Amſterdam* lui a oté une partie, lui enlevant une partie de ſon comerce ; on y remarque la Tour de la Cathédrale, la Bourſe, & l'Egliſe des Jéſuites.

D. Quelle eſt la Ville Capitale des Pays-Bas Catholiques en général & en particulier du Brabant ?

R. C'eſt *Bruxeles*, ſéjour ordinaire du Gouverneur, & le Siége du Conſeil d'Etat ; ce qui y atire la Nobleſſe du Pays.

Ce fut dans cette Ville que Charlequint ſe démit de ſes Etats entre les mains de Philipe II. ſon fils.

Louvain eſt encor du Brabant ; cette Ville eſt ancíéne ; ſon Univerſité eſt fameuſe, & a produit de grands homes ; la Ville eſt d'ailleurs mal peuplée & déſagréable.

D. A quel confluent eſt ſitué *Gand* Capitale de la Flandre?

R. Au confluent de l'Eſcaut & de la Lys ; cette Ville eſt la plus marchande des Pays-Bas Eſpagnols, & une des plus grande de l'Europe ; elle eſt recomandable par la naiſſance de Charlequint.

Bruge Ev. une des plus belles Villes de Flandre.

Oſtende, ſon Port eſt fort comode ;

toute l'Europe conoît cette Ville par le Siége qu'elle a soûtenu pendant 3. ans deux mois & quinze jours, contre l'Archiduc Albert, qui la prit enfin par composition en 1604. après avoir perdu cent mille hommes à ce Siége.

Il y a encore *Nieuport* petite Ville très-forte par ses écluses.

Le Comté de *Hainaut* a pour Capitale *Mons*, Ville très-forte & renomée par son Abaye de Chanoinesses.

Ath Ville forte.

* *D.* Qu'est-ce qui rend *Namur* Capitale du Comté de ce nom, une des plus fortes places qui soient ?

R. Outre qu'elle est située au confluent de la Sambre & de la Meuse, elle a un Chateau élevé sur une montagne escarpée de tous côtez.

Charleroi Ville forte est aussi de ce Comté.

* *D.* Quelle Ville passe pour la plus forte des Pays-Bas Catholiques ?

R. Luxembourg situé sur un roc très-escarpé, & Capitale du Duché de ce nom, dont une partie est à la France.

Dans le Duché de *Limbourg* se trouve *Limbourg* Ville presque ruinée ; parmi les Pays-Bas Espagnols il faut mêtre encore la partie de la Gueldre où est

avons parlé, nous ne parlerons plus que des Pays-Bas *Catholiques* & des Pays-Bas Holandois.

PAYS-BAS CATHOLIQUES.

Ils furent à l'Eſpagne en huit cantons divers
1 *Maline* Seigneurie & Marquiſat, d'*Anvers*
Enclavés 3 au *B. aûant*, ou *Bruxelle* & *Louvain*;
4 La *Flandre* a *Gand* & *Bruge*, *Oſtende* & ſon terrain,
Mons, *Ath*, ſont 5. au *Hainaut*; 6. *Namur*, 7. & *Luxembourg*
De leur Ville ont le nom, auſſi-bien que 8. *Limbourg*.

D. Pourquoi les apéle-t-on *Pays-Bas Catholiques* ?

R. A cauſe de la Réligion Catholique qu'on y profeſſe.

Ils étoient ſous la domination d'Eſpagne, & ils ont été cédés à l'Empereur qui y prétendoit comme ſur un héritage de la Maiſon d'Autriche, par la Paix d'Utrech en 1713. & par celle de Raſtad en 1714.

D. Pourquoi ſouvent auſſi les apéle-t-on *Flandre* ?

R. A cauſe que la *Flandre* eſt la Province la plus conſidérables des Pays-Bas Catholiques.

D. Quel eſt la nature du téroir de ces contrées ?

D. Qu'eſt-ce qui produit des richeſſes ſi grandes à la Holande ?

R. Son comerce dans tous les pays du mondè ; ce qui lui a doné les plus puiſſans établiſſemens, & même des Royaumes entiers dans l'Afrique & dans l'Aſie ; d'ailleurs il s'y trouve beaucoup de Manufactures de toutes ſortes de choſes ſur tout depuis un tems.

D. Quelles ſont les ſept Provinces dont cet Etat eſt compoſé ?

R. 1. La Seigneurie d'*Utrech*, 2. le Comté de *Holande*, 3. le Comté de *Zélande*, 4. le Duché de *Gueldre* ou eſt compris le Comté de *Zutphen*, 5. la Seigneurie d'*Ovériſſel*, 6. le Comté de *Friſe*, 7. la Seigneurie de *Groningue*, outre quelques Villes en Flandre & au Brabant.

D. Pourquoi comencez-vous ici par la Seigneurie d'*Utrech* ?

R. Pour trouver plus comodément ſur la Carte toutes ces Provinces ; car on les trouve ainſi alant immédiatement de l'une à l'autre, & faiſant le circuit dans l'ordre des noms que je viens de dire.

D. Quelles ſont les noms des Villes Capitales de ces Provinces ?

R. Utrech, & *Groningue* ont le mê-

me nom que leur Province : en Holande c'eſt *Amſterdam* outre la *Haie* & *Roterdam*: en Zélande c'eſt *Mildebourg*: en Gueldre, *Nimégue* ; en Ovériſſel *Devanter*; & en Friſe, *Leuvarden*.

C'eſt ce qu'on trouvera indiqué dans ces vers.

La *Holande* ou plutot les *Provinces-Unies*
Comptent 1. *Utrech* pour une entre leurs ſept parties;
Amſterdam, *Roterdam*, & la *Haie*, 2. en *Holande*;
Mildebourg ſe diſtingue aux Iles 3. de *Zélande*;
4. Dans la *Gueldre*, *Nimégue*, & Comté de *Zutphen*;
5. En *Ovériſſel*, *Deventre*, en *Friſe Leuvarden*;
7. *Groningue* en eſt encore ; l'*Ecluſe* & *Sas de Gand*;
En Flandre; puis *Maſtricht*, près de Liége au Brabant.

D. Qu'eſt-ce qui a rendu célébre depuis peu la Seigneurie & la Ville d'*Utrecht* ?

R. La Paix ſi importante à l'Europe qui s'y eſt conclue entre la France & l'Angletére aliée alors de la Holande.

Elle eſt ſituée ſur le Rhin qui y détache à droit ſa derniére branche nomée le *Vaert*

D. Quelle eſt la *Holande*, la plus con-

Ruremonde Ville bien batie ; & *Gueldre* qui a doné ſon nom au pays; elle eſt forte & ſituée dans des Marais.

LES PAYS-BAS PROTESTANS OU LES PROVINCES-UNIES.

D. Pourquoi les *Pays-Bas Proteſtans*, ſont-ils dits *Provinces-Unies* ou la *Holande*?

R. Ils ſont apelés *Holande*, à cauſe de la *Holande* la principale de ces Provinces ; elles ſont dites *Provinces-Unies* à cauſe de l'union *qu'elles* jurérent à *Utrech* en 1579. pour s'ériger en République,

Le ſoin de conſerver leurs Privileges, les mouvemens des nouvelles Réligions, & la fermeté outrée du Duc d'Albe Gouverneur pour Philipe II. Roi d'Eſpagne, donérent lieu à ces Provinces de ſe retirer de la domination d'Eſpagne, & de banir de leurs terres la Réligion Catholique.

D. Quelle eſt la forme du Gouvernement de cette République ?

R. C'eſt un amas de Républiques enfermés les unes dans les autres ; car les Villes particuliéres ſont autant de peti-

Leuvarden eſt Capitale de la Friſe; on y tient les Etats du Pays.

D. Que poſſédent les Provinces-Unies outre les Provinces dont je viens de parler ?

R. Une partie de la Flandre où ſe trouvent *Hulſt*, l'*Ecluſe*, le *Sas-de-Gand*; & une partie du Brabant, où ſe trouvent *Maſtrich*, *Bolduc*, *Breda*, *Berg*, &c.

Maſtrich Ville fameuſe par ſes fortifications & par les Siéges qu'elle a ſoutenus; elle étoit dépendante de l'Evêque de Liége: une partie eſt encore aujourd'hui de ſa Juriſdiction; elle n'en eſt éloignée que de cinq lieues; c'eſt ſur quoi nous parlons ici de Liége qui eſt enclavé dans les Pays-Bas, mais il n'eſt pas des dix-ſept Provinces.

* *Liége* eſt un Etat & une Ville dont l'Evêque eſt Souverain : il eſt Seigneur ſpirituel & temporel ; il eſt de l'Empire d'Alemagne, du Cercle de Veſtphalie, & ſufragant de Cologne, &c.

Ce fut dans la Ville de *Liége* que Charlemagne condamna à une priſon perpétuelle Didier Roi des Lombards.

Charle Duc de Bourgogne ayant ſurpris à Pérone le Roi Louis XI. l'engagea de venir avec lui aſſiéger Liége où

ce Roi avoit excité des remumens contre le Duc : il y alla un peu à contre cœur, & pensa y être tué.

Rivieres des Pays-Bas.

La *Meuse* prend la *Sambre*, & l'*Escaut* prend la *Lys*,
Vaal, *Issel*, *Lek*, *Vvaert* hors du Rhin sont sortis.

D. Nomez-moi les Riviéres les plus considérables des Pays-Bas ?

R. 1. La *Meuse*, 2. la *Sambre* que la Meuse prend ou reçoit à Namur, 3. l'*Escaut*, qui reçoit à Gand 4. la *Lys* ; puis les Riviéres formées par autant de branches du Rhin, depuis sa division au Fort de Schink ; savoir 5. le *Vaal*, 6. l'*Issel*, 7. le *Lek*, 8. le *Vvaert* ; la derniére branche du Rhin garde seule le nom de ce Fleuve, & va se perdre dans des sables.

La *Meuse* a sa source dans la France en Champagne, 2. arose Verdun, Sedan, Charlemont, Namur, Liége, Mastrich, Venlo de se joint au Vaal, & prend alors le nom de *Merue* ; passe à Dordrecht, & forme une Ile ; a son embouchure dans la Mer au Nord-Est de la Hollande vers la Ville de la Brille.

La

sidérable des sept Provinces ?

R. C'est une presqu'*Ile*, dont la terre semble comme floter sur l'eau ; en sorte que la Mer inonderoit ce pays, & les environs, s'il n'étoit soutenu par des Digues.

**D.* Qu'est-ce qui rend la Ville d'*Amsterdam* une des plus florissantes du monde?

R. Son grand comerce & sa beauté ; ses Canaux au milieu des rues tirés au cordeau, bordés d'arbres, & couverts de Ponts d'airain: son Port semble une Ville de Vaisseaux qui y abordent de toutes les parties du monde ; les batimens de la Ville sont à proportion.

D. Quelle est proprement la Capitale de la Holande ?

R. C'est *Dordrect*, ou plutôt, ce l'étoit autrefois ; car nulle Ville de la République ne le dispute à *Amsterdam*.

Roterdam est la patrie du savant Erasme, & c'est aussi une belle Ville, & d'un grand comerce.

D. Qu'est-ce que la *Haie* en Holande ?

R. Ce n'est qu'un Bourg bati magnifiquement ; c'est où se tient le Conseil des Etats Généraux, & les Ambassadeurs y font leur résidence.

On trouve encor en Holande la Ville

La Sambre 1°. a ſa ſource aux confins de la Picardie & du Hainaut ; 2°. aroſe Maubeuge, Charleroi, 3°. ſe jéte à Namur dans la Meuſe.

L'*Eſcaut* à ſa ſource en Picardie proche le Catelet, 2°. aroſe Cambrai, Valenciénes, Tournai, Gand, Anvers, 3°. a ſon embouchure par pluſieurs branches dans la Mer en Zélande.

La *Lys* 1°. à ſa ſource dans l'Artois, 2°. aroſe Aire, Menin, Coutrai ; 3°. ſe jéte à Gand dans l'Eſcaut.

Le *Vaal* 1°. ſe détache par la gauche du Rhin au Fort de *Skin*, 2°. aroſe Nimegue, 3°. ſe joint à la Meuſe avec laquelle il forme une Ile.

L'*Iſſel*, 1°. ſe détache du Rhin par la droite à Arnem, 2. aroſe *Zurphen*, *Devanter*, 3°. ſe jéte à l'Orient & vers le milieu du Golphe dit *Zuderzée* autour duquel ſont 5. des Provinces de Holande.

Le *Lech* 1°. ſe détache à la gauche à *Vviek-Dnierſte*, & forme une branche plus groſſe, 2°. aroſe *Vianen*, 3°. ſe joint à la Meuſe au deſſous de *Roterdam* vers une Ile qu'elle forme.

Le *Vaert* 1°. ſe détache à la droite du Rhin à Utrecht, 2°. aroſe Muiden 3°. ſe jéte au Sud du *Zuiderzée*.

La derniére branche, qui retient le

nom de Rhin depuis Utrecht tirant vers l'Occident, arose *Voerden*, *Leiden*, 30. se perd dans les sables; ainsi cette fameuse Riviére du Rhin, ne porte point par elle-même ses eaux jusqu'à la Mer.

Il faut suivre exactement sur une Carte toutes ces divisions du Rhin.

LA LORAINE.

II. FRONTIE'RE DE FRANCE.

La *Loraine* a *Nanci* que suit *Remiremont*,
En *Barois Bar-le-Duc* près de *Pont-à-Mousson*.

D. A Qui apartient la Loraine?

R. A un Prince issu d'une maison qui est une des trois premiéres de l'Europe; & qui la posséde à titre de Duché depuis près de sept cens ans.

¶ *D.* En quoi le téroir de son Pays est-il fertile?

R. En Blé, Vin, Fruits; il s'y trouve des Mines de fer, & des Puits dont l'eau est salée, & l'on en fait du sel d'un revenu considérable pour le Prince.

D. Quels autres Domaines a-t-il avec la Loraine?

R. Le *Barois* ou Duché de *Bar* & le Marquisat de *Pont-à-Mousson* ; outre qu'il est Prince de l'Empire par le Marquisat de *Nomeni* & par le Comté de *Blammont* : mais d'ailleurs indépendant de l'Empire.

Quelles sont les Villes Capitales de ces Domaines ?

R. Nanci l'est de la Loraine, *Bar* du Barois, *Pont-à-Mousson* du Marquisat de ce nom ; il a encore *Luneville* pour sa maison de plaisance, & *Remiremont* au Midi de la Loraine.

D. Ou fait-il son séjour ordinaire ?

R. A *Nanci*, la France l'ayant rendu en 1697. par la Paix de Risvvik : elle est de l'Evéché de Toul : le Duc de Loraine n'ayant dans ses Etats aucune Ville Episcopale; Mets ; Verdun & Toul, qui y sont enclavés sont du Domaine de France.

Remiremont est conu par une célébre Abaye de Chanoinesses nobles de quatre races.

Le *Barois* ou Duché de Bar relevé de la Courone de France ; il a pour Villes *Barleduc*, ancien Duché sur la Riviére de Bar, & apanage des fils ainez des Ducs de Loraine.

Pont-à-Mousson Université, fondée en

1573. par le Cardinal de Loraine ; cette Ville fait un Marquisat particulier, elle tire le nom de *Mousson* d'un Chateau situé sur une coline, & le nom de *Pont* de ce qu'elle a un Pont qui sert à la comunication des deux parties de la Ville, au milieu de laquelle passe la Riviére de la Moselle.

Rivie'res.

La *Meuse* & la *Moselle*, avant que d'entrer dans les Etats des Provinces-Unies, passent par les Etats de Loraine.

LA SUISSE.

III. Frontie're de France.

1. *Berne*, 2. *Bâle*, 3. *Schafouze*, & 4. *Zurich* hérétiques,
Dans les treize Cantons, où sept sont Catholiques :
5. *Fribourg* 6. *Soleure*, 7. *Zug*, 8. *Lucerne*, 9. *Underval*, 10 *Suvits*
11. *Uri* ; puis deux mélez, 12. *Apenzel* & 13. *Glaris*.
Leurs Aliez *Genéve* & le Pays *Grison*
Où *Coire*, & le *Valais*, où le trouve *Sion*.

D. QUel état est la *Suisse* ?

R. C'est une République à peu près comme celle de Holande ;

D. De quelles parties cette Républi. que eſt-elle compoſée ?

R. de treize cantons qui portent le nom de leur Capitale, & qui ſont autant de Républiques indépendantes les unes des autres, mais mutuélement unies les unes avec les autres pour leur lien commun.

D. Combien y a-t-il de ces cantons qui ſont Hérétiques ou Proteſtans.

R. Quatre, ſavoir *Berne*, *Bâle*, *Schafouſe*, & *Zurich*, qui ſont ſur la carte comme un demi cercle, & qui ſont plus puiſſans que les ſept Catholiques.

D. Quels ſont les ſept Catholiques ?

R. Fribourg, *Soleure*, *Zug*, qui ſont ſur la carte comme un triangle ; *Lucerne* [placé entre *Zud* & *Fribourg*] en fait un autre avec *Underval* & *Svvits*, le ſeptiéme eſt *Vri* au Sud-Eſt d'*Underval*.

D. Quelles ſont les deux cantons qui ſont mélés de Catholiques & de Proteſtans ?

R. Celui d'*Apenſel* au Nord-oueſt du Tirol, & celui de *Glaris* au Sud-oueſt d'*Apenſel*.

D. Combien contés-vous principalement d'Etats aliés des Suiſſes ?

R. Parmi pluſieurs autres on diſtingue 10. la Ville de *Genéve*, 20. le Pays des

Grisons, 3°. & celui du *Valais*.

* *D.* Le gouvernement Républiquain est-il le même dans les douze cantons ?

R. Pas tout-à-fait, car dans les quatre Protestans, & dans *Fribourg* & *Soleure*, les seuls Bourgeois des Villes Capitales ont part au gouvernement ; & dans les autres Cantons tous les Habitans, même des Villages y sont admis.

* *D.* Où tiênent-ils leurs assemblées comunes ?

R. Les Protestans s'assemblent à *Arau*; les Catholiques à *Lucerne*, & tous ensemble à *Bade* qui apartient à huit des premiers Cantons.

* *D.* Quelles sont les Villes ou les Ambassadeurs des Princes Chrétiens auprés des Suisses font leur résidance ?

R. Le Nonce du Pape, & l'Ambassadeur d'Espagne la font à *Lucerne*, & l'Ambassadeur de France à *Soleure*.

D. Quel est le plus puissant & le plus grand des treize Cantons ?

R. C'est *Berne*, qui peut métre jusqu'à soixante mille homes sur pied.

La Ville de *Berne* est petite, mais propre, & a des portiques des deux cotez de chaque rue pour marcher à couvert.

La Ville de *Lausane* est encor de ce Canton.

D. Qu'eſt-ce qui diſtingue la Ville de *Bâle*, la plus belle & la plus riche de la Suiſſe ?

R. Son Imprimerie, ſon Univerſité, & le Concile Général qui y fut tenu en 1431.

D. Depuis que le Calviniſme y a été établi, ou réſide l'Evêque de Bâle ?

R. A *Porentru* dont il eſt Seigneur temporel, & non ſpirituel ; *Porentru* étant de l'Archevéché de Beſançon.

Schafouſe eſt une Ville jolie ſur le Rhin.

D. Pourquoi décharge-t-on d'ordinaire à *Schafouſe* les marchandiſes qui viénent du Lac de Conſtance ?

R. Parce qu'un peu au-deſſous, le Rhin fait un ſaut.

Le canton de *Zurich* peut métre 24000. homes ſur pié : Charlemagne a fait batir la grande Egliſe de cette Ville qui eſt riche, & marchande, ſur tout en crépons, & la plus peuplée de la Suiſſe.

Fribourg peut métre 18000. homes ſur pié : la Ville eſt ſur le penchant d'une montagne ; l'Evéché de Lauſane ſufragant de Beſançon y a été transféré : elle a une Univerſité.

Soleure eſt une des plus anciénes Vil-

les & des mieux fortifiées des Cantons.

Zug, Ville qui paſſe pour produire de beaux & vaillans homes.

* *D.* Combien *Lucerne* peut-elle métre d'homes ſur pié ?

R. 15. ou 16. mile homes ; auſſi eſt-elle la premiére des Cantons Catholiques.

D. D'où ſe tire le nom de la Ville de *Lucerne* ?

* *R.* Elle a pris ce nom d'une Lanterne, [en latin *lucerna*] qu'on métoit au haut d'une tour, pour conduire les bateaux qui paſſoient la nuit ſur le Lac au bord duquel elle eſt ſituée.

Svvits, les habitans de cette Ville ſont fort vaillans : ils défirent, au nombre de cent, une armée entiére qu'on avoit menée contre eux, quand ils comencérent vers 1300. à ſecouer la domination de la Maiſon d'Autriche.

Les deux Cantons mélangés de Catholiques & de Proteſtans ſont *Apenſel*, Bourg très-riche, & *Glaris* autre Bourg.

Les Suiſſes ont pour aliez, *Genéve*, Ville forte & anciéne : elle eſt gouvernée en forme de République. Avant que Calvin l'eut infectée de ſon héréſie, elle avoit un Evêque qui fait préſentement ſa réſidance à Anneci : il prend le titre

de Prince de Genéve ; le Duc de Savoie a auſſi des prétentions ſur ce pays.

Les *Griſons*, dont la Capitale eſt *Coire*, lieu où le Rhin comence à porter bateau. Les habitans ſont Proteſtans, & ſuivent les opinions de Zuingle ; ils ſe gouvernent en République comme les Suiſſes, & ſont diviſés en trois parties apelées les trois *Ligues Griſes* : l'Evêque de *Coire* ne laiſſe pas d'être Catholique & Prince de l'Empire.

La *Valteline* eſt un Canton qui dépend des Griſons, & qui a pour Capitale *Fondrio*.

Le *Valais* pays mal ſain, où le Rhin prend ſa ſource, fait une autre République aliée des Suiſſes ; *Sion* en eſt la Capitale. L'Evéque de *Sion* eſt Prince du S. Empire, il fait batre monoie. Les habitans ſont Catholiques : ils peuvent métre environ vingt milles homes ſous les armes.

Les Suiſſes ont encor d'autres Aliez, mais moins conſidérables que les trois précédens, comme l'Abé de Saint Gal & la Ville de *S. Gal* : la Ville de *Mulhauſen* dans le Sundgau au midi de l'Alſace, & la Ville de *Biel* : ces deux Villes ſont Proteſtantes.

LA SAVOIE.

IV. FRONTIE'RE DE FRANCE.

Chambèri de *Savoie* & *Mont-Mélian* auſſi, *S. Jean*, *Montiers*, *Thonon*, l'Evéché d'*Anéci*.

D. QUel état eſt-ce que la *Savoie* ?

R. C'eſt un Duché dont le Prince demeure à *Turin* dans le Piémont qui eſt auſſi à lui, & qui par la Paix d'Utrecht en 1713. eſt devenu Roi de Sicile.

D. Le téroir en eſt-il fertile ?

R. Trés-peu, étant froid & plein de montagnes exceſſivemens hautes.

* *D.* Ce pays eſt-il depuis long-tems à la Maiſon du Prince à qui il apartient?

R. Il y eſt, ſous le titre de Comté, environ depuis ſept cens ans ; & il a le titre de Duché depuis plus de 300. ans: auſſi ſon Prince eſt-il d'une des trois plus grandes Maiſons de l'Europe.

D. Quelle en eſt la Ville Capitale ?

R. C'eſt *Chambéri*, Parlement du pays.

Dans la Savoie propre étoit auſſi *Mont-mélian*, Citadelle trés-forte ſur un roc ; le Roi l'a fait raſer aprés l'avoir priſe.

SAVOIE.

IERE DE FRANCE.

oie & *Mont-Mélian* auſſi,
s, *Thonon*, l'Evéché d'A

at eſt-ce que la *Savoie*?
t un Duché dont le Prince
n dans le Piémont qui eſt
ui par la Paix d'Utrecht
enu Roi de Sicile.
e en eſt-il fertile?
étant froid & plein de
ſſivemens hautes.
ſt-il depuis long-tems
rince à qui il apartient
us le titre de Comté, en-
t cens ans; & il a le ti-
epuis plus de 300. ans
ſt-il d'une des trois plus
de l'Europe.
eſt la Ville Capitale?
éri, Parlement du pays.
oie propre étoit auſſi
tadelle trés-forte ſur un
fait raſer aprés l'avoir

27
28
Lac de
CART
DE SUIS
et de
SAVO
Sur les Degre
l'Academie
Sciences de Pa
1714.
Reineck
Appenzel
Meyenfeld
Chur ou Coire
Alvaneu
Thurtenan
St. GRISONS
Tirano
Valtoline
Morbegno
Lac de Come

27
28
Pag.
CARTE
DE SUISSE
et de
SAVOYE
Sur les Degrez de
l'Academie des
Siences de Paris
1714.
Lac de
Reineck
Appenzel
47
Meyenfeld
Chur ou Coire
Furstenmunster
Alvaneu
Furstenau
Inn R.
St. GRISONS
Bormio
Chiavenne
Tirano
Valteline
Morbegno
46
Codegolo
Lac de Come
Occident
Allemagne
Orient

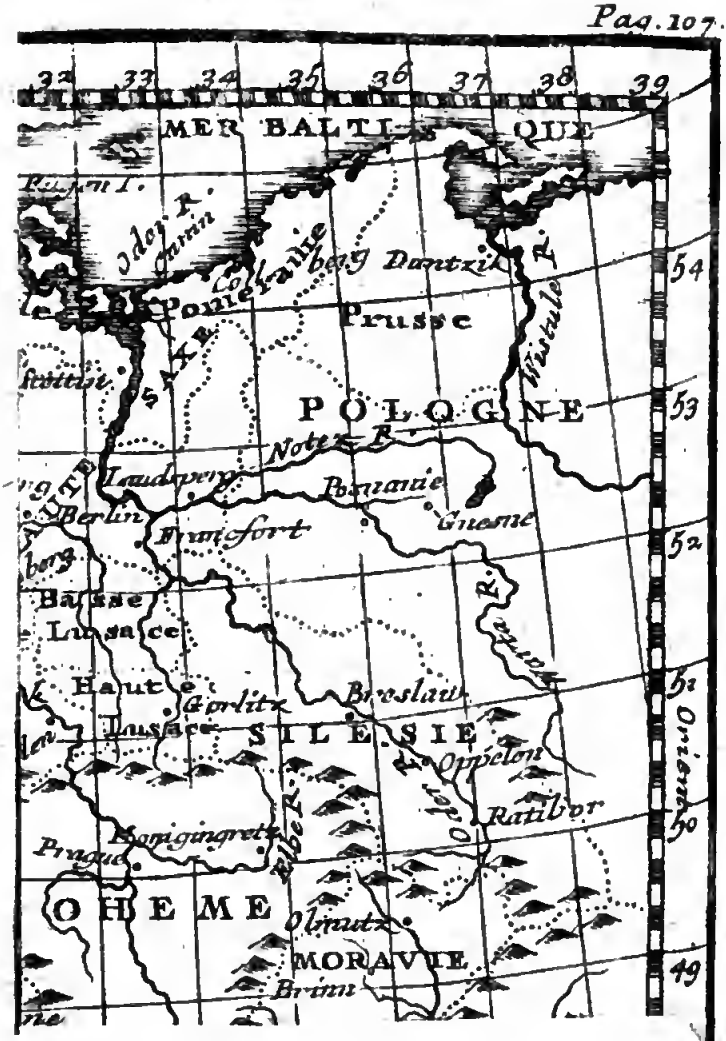
32
33
34
35
36
37
38
39
MER BALTIQUE
Oder R.
Pomeranie
Prusse
Vistule R.
54
POLOGNE
53
Notez R.
Berlin
Francfort
Gueme
52
Basse Lusace
Haute Lusace
Gorlitz
Breslaw
SILESIE
Oppelen
Oder R.
Ratibor
50
Pragua
Bonigingretz
OHEME
Olmutz
MORAVIE
Brinn
49

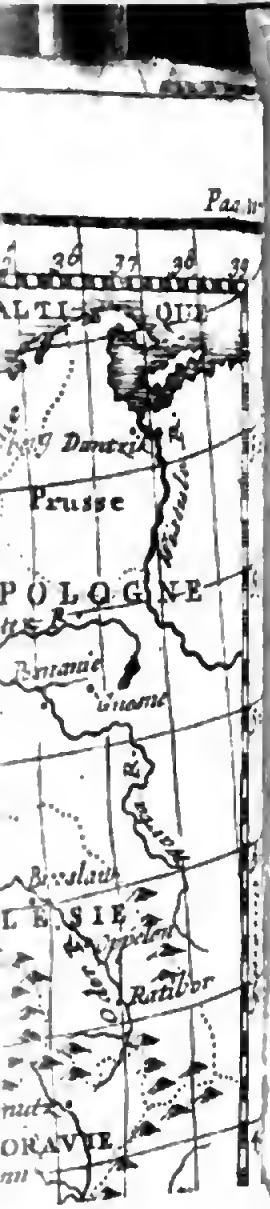
Pruſse
POLOGNE
Ratiſbon

en Vers artificiels.

D. Dites moi qu'elles sont les ru
Claus peu considérables de la Sav
Lenom de leurs Cantons ?

R. A commencer le circuit de la Sa
le Midi, on trouve *S. Jean* d
Maurine, *Monstiers* Archev. d
Tarentaise, *Bone* ou *Bonneville* dans le
ge, *Thonon* dans le Chablais
Genévois, *Annecy* où a été
l'Evêché de Genéve depuis les
du XV. siécle.

L'ALEMAGNE.

QU'est-ce que l'*Alemagne* ?

R. C'est une des plus grande
d'Europe vers son milieu &
le siége de l'Empire d'Occi

D. Dequoi est composé cet Emp

R. Il est compo'é de Villes libr
publiques, & de divers Prince
pour chef l'Empereur : il est d
neuf d'entr'eux, qui pos
titre d'Electeurs.

D. La souveraine autorité de
est-elle dans l'Empereur ?

R. Nullement, mais dans les
des *Diétes* de l'Empire.

D. De combien d'*Ordres* ou de
composée cette Diéte de l'E

D. Dites moi qu'elles ſont les autres Villes un peu conſidérables de la Savoie, & le nom de leurs Cantons ?

R. A comencer le circuit de la Savoie par le Midi, on trouve *S. Jean* dans la Maurién e, *Monſtiers* Archev. dans la Tarentaiſe, *Bone* ou *Bonevile* dans le Faucigni, *Thonon* dans le Chablais ; & dans le Génévois, *Anneci* où a été transféré l'Evéché de Généve depuis les héréſies du XV. ſiécle.

L'ALEMAGNE.

D. QU'eſt-ce que l'*Alemagne* ?

R. C'eſt une des plus grandes régions de l'Europe vers ſon milieu & qui eſt le Siége de l'Empire d'Occident.

* *D.* Dequoi eſt compoſé cet Empire ?

R. Il eſt compoſé de Villes libres ou Républiques, & de divers Princes qui ont pour chef l'Empereur : il eſt élu par huit ou neuf d'entr'eux, qui pour cela ont le titre d'Electeurs.

* *D.* La ſouveraine autorité de l'Empir e eſt-elle dans l'Empereur ?

R. Nullement, mais dans les Etats apelés *Diétes* de l'Empire.

* *D.* De combien d'*Ordres* ou de *Bancs* eſt compoſée cette Diéte de l'Empire ?

R. De trois ſavoir, le Banc des Electeurs, le Banc des Princes, & le Banc des Villes.

* *D.* Coment diſtingue-t-on les Electeurs.

R. En Eccléſiaſtiques qui ſont au nombre de trois, & en Séculiers qui ſont au nombre de ſix aujourd'hui.

* *D.* Quels ſont les trois Eccléſiaſtiques ?

R. L'Archevêque de *Maïance*, l'Archevêque de *Cologne*, & l'Archevêque de *Treves*.

* *D.* Quels ſont les ſix Séculiers?

R. 1. Le Roi de *Boëme*, 2. le Duc de *Baviére*, 3. l'Electeur *Palatin*, 4. le Duc de *Saxe*, 5. le Marquis de *Brandebourg*, & le Duc d'*Hanover*.

¶ *D.* Pourquoi ces ſix Electeurs Séculiers, puiſque les conſtitutions de l'Empire n'en marquent que quatre ?

R. Ils n'étoient auſſi que quatre il y a environ cent ans; mais en 1622. l'Electeur Palatin s'étant fait proclamer Roi de Boëme, fut mis au Banc de l'Empire, & déchut de ſon Electorat qui fut transferé au Duc de Baviére; & depuis à la Paix de Munſter en 1648. on fit un huitiéme Electorat pour l'Electeur Palatin fils de Frédéric, avec clauſe que

si l'une des deux Maisons manquoit, le huitiéme Electorat ne subsisteroit plus.

¶ *D.* Coment s'est fait le neuviéme Electorat ?

R. L'Empereur Léopol a voulu gratifier le Duc d'*Hanover* il y a environ 30. ans ; & aprés diverses contradictions, ce neuviéme Electeur comence a être reconu de tous.

¶ *D.* Le Banc des Princes est-il composé d'Eclésiastiques & de Séculiers ?

R. Oui, d'Eccléſiastiques, Archevêques, Evêques, Abés, Abesses, &c. & de Séculiers, Ducs, Marquis, Lantgraves, Comtes, &c.

¶ *D.* Le Banc des Villes est-il considérable ?

R. Il l'est pour le nombre, mais peu pour l'autorité ; car les deux autres prétendent qu'il est obligé de consentir quand ils sont d'acord, sans pouvoir décider quand ils sont de diférens avis ; mais les Villes prétendent le contraire.

¶ *D.* Les Electeurs, les Princes & les Villes Républiques de l'Empire ont-ils la souveraineté chacun chés eux ?

R. Oui ; excepté dans ce qui regarde l'autorité comune de l'Empire, qui les soumet à la Diéte par raport à leurs diférens particuliers, & dans certains

cas ſur leſquels on apéle à la Chambre Impériale de Spire, transferée à Vetzlar dans la Veteravie, ou bien au Conſeil aulique qui ſuit l'Empereur.

* *D.* Quelle Réligion eſt ſuivie dans les diverſes parties de l'Empire ?

R. Il y en a trois, la Catholique qui eſt la plus étendue, la Luthériéne, & la Calviniſte : ces deux derniéres enſemble ont plus d'étendue que la Catholique.

¶ *D.* En quels Etats ſe profeſſent principalement chacune de ces trois Réligions ?

R. La Catholique dans les Etats de l'Empereur, des trois Electeurs Eccléſiaſtiques, & du Duc de Baviére ; la Calviniſte chés le Marquis de Brandebourg & le Lantgrave de Heſſe : le reſte de l'Empire, ſur tout les Villes Impériales, eſt preſque tout Lutérien.

¶ *D.* Coment ſurvien-t on aux frais & aux beſoins de l'Empire ?

R. Par les contributions des cercles, eſpéces de Provinces qui contiénent chacune pluſieurs Etats de Princes ou de Villes libres.

D. Combien compte-t-on de ces ſortes de cercles ?

R. Ordinairement on en compte dix.

D. De quelle maniére peut-on trou-

ver aiſément ſur la Carte les dix cercles ?

R. En les prenant comme dans le circuit de l'Alemagne, à comencer par le cercle de Haute Saxe, pour finir par le cercle d'Autriche ; afin de joindre à celui-ci la Bohéme & la Hongrie, qui apartiénent au même Souverain, qui eſt l'Empereur ?

D. Nomez-moi les dix cercles en cet ordre ?

R. 1. Le cercle de *Haute-Saxe*, 2. le cercle de *Baſſe-Saxe*, 3. le cercle de *Veſtphalie*, 4. le cercle du *Bas-Rhin*, puis le cercle du *Haut-Rhin* [ces deux derniers ſe coupent mutuélement & font comme une croix] 6. le cercle de *Bourgogne* qui ne l'eſt que de nom, & qui comprenoit avec la Bourgogne tous les Pays-Bas : 7. le cercle de *Suabe*, 8. le cercle de *Franconie*, 9. le cercle de *Bavière*, & 10. le cercle d'*Autriche*.

Ces dix cercles avec les principaux Etats de leur dépendance, ſeront indiquez dans les vers mis à la tête de chacun.

CERCLE DE HAUTE-SAXE.

1. En *Saxe Vittemberg : Lipſie, Dreſde*, 2. en *Miſnie*,
En 3. *Turinge, Veimar*, 4. *Anhalt*, 5. *Poméranie*,
Dont la gauche au Suédois a pour Ville *Stétin* ;
La droite 6. au *Brandebourg* qui réſide à *Berlin.*

D. Quels ſont les principaux Etats de la Haute-Saxe ?

R. Il y en a ſix indiquez dans les vers précédens, ſavoir 1°. le Duché de *Saxe*, 2°. le Marquiſat de *Miſnie*, 3°. le Lantgraviat de *Turinge*, 4. la Principauté d'*Anhalt*, 5°. le Duché de *Poméranie*, 6°. le Marquiſat de *Brandebourg.*

D. Coment trouvez-vous ces Etats ſur la Carte ?

R. Faiſant le circuit de ce cercle d'abord par le Midi, & paſſant de la Principauté d'*Anhalt* à la *Poméranie*, pour revenir au *Brandebourg.*

* *D.* A qui apartiénent ces Etats?

R. La *Saxe*, la *Miſnie*, & la *Turinge* à la Maiſon de Saxe, la Principauté d'*Anhalt* au Prince de ce nom; la *Poméranie* eſt partagée : ce qui eſt à la gauche

du Fleuve de l'Oder eſt au Roi de Suéde : ce qui eſt à la droite de ce Fleuve, eſt au Marquis de Brandebourg, devenu Roi de Pruſſe ; & c'eſt auſſi à lui qu'apartient le Brandebourg.

¶ *D.* En quelle Ville de Saxe le Luthéraniſme prit-il naiſſance ?

R. A *Vittemberg* qui en eſt la Capitale : auſſi eſt-ce l'Univerſité la plus fameuſe pour la Théologie Luthériene. La Saxe n'a preſque que des Lutériens.

D. En quoi eſt remarquable la Ville de *Dreſde* Capitale de la Miſnie ?

R. C'eſt une Ville très - forte conue par ſon Arcenal & par le Palais de l'Electeur de Saxe qui y fait ſa réſidence.

* En *Miſnie*, eſt auſſi *Lipſik* Ville très-marchande, où l'on parle, dit-on, le meilleur Alemand : l'Univerſité y eſt célébre, c'eſt - là que ſe fait l'ouvrage apelé *Acta Eruditorum*, que nous apélons comunément *Journaux de Lipſik*, ils ſont eſtimés parmi les Savans.

* La *Turinge* dont le Prince eſt dit *Lantgrave* : le Lantgrave étoit autrefois le Gouverneur d'une contrée.

Dans la Turinge eſt *Veimar* où réſide le Duc de Saxe - Veimar, qui eſt de la branche ainée de Saxe, laquelle fut dépouillé de l'Electorat par l'Empereur Charle-quint.

On y voit encor les Villes de *Gotha* & d'*Eisenach*, chacune aux Ducs de ce nom de la branche de Saxe-Veimar. La *Turinge* a eu des Rois au tems de la premiére race des Rois de France.

Dans la *Turinge* est enclavée la Ville d'*Erfort* à l'Electeur de Maïence.

A son Nord est la Principauté *Anhalt* au Prince de ce nom, qui possedoit la *Saxe* avant la Maison de Saxe d'aujourd'hui: sa Ville principale est *An-Analth.*

D. Comment la *Poméranie* est-elle à deux Princes ?

R. Elle apartenoit par aliance héréditaire au Brandebourg, mais à la Paix de Munster, on le dédomagea pour céder la partie Occidentale au Roi de Suéde qui s'étoit emparé de ce pays dans les Guéres des Protestans d'Alemagne ; la partie Occidentale à la droite de l'Oder demeura au Brandebourg.

Le *Brandebourg* apartient au Marquis de Brandebourg, un des plus riches Princes de l'Europe, & le plus riche dit-on de l'Alemagne.

Il porte depuis un tems la qualité de Roi de Prusse, & a été reconu tel, à la Paix d'Utrecht en 1713. Les Villes principales de ce Marquisat sont,

Berlin, conue par la résidence du

Marquis de Brandebourg qui y tient ſa Cour : elle eſt grande & bien batie.

Brandebourg Ville qui done ſon nom à tout le pays.

La Ville de *Francfort* ſur l'Oder a une Univerſité qui l'exempte d'impots.

CERCLE DE BASSE-SAXE.

Breme, Brunsvik, Hildesheim, Magdebourg, Mékelbourg,
En Baſſe-Saxe, où ſont *Lubek, Holſtein, Hambourg.*

D. NOmez-moi les ſix principaux Etats de ce cercle pour les trouver ſur la carte en faiſant le circuit?

R. 1°. le Duché de *Bréme*, 2°. les Etats de la Maiſon de *Brunsvik*, 3°. l'Evéché d'*Hildesheim* qui y eſt enclavé: à l'Orient 4°. le Duché de *Magdebourg*; remontant au Nord 5°. le Duché de *Mékelbourg*; 6°. le Duché de *Holſtein*, vers l'Orient duquel eſt la Ville Impériale & Anſéatique de *Lubek*, & vers ſon Occident la Ville Impériale & Anſéatique de *Hambourg*.

* *D.* A qui apartient le Duché de *Breme* ou *Bremen* ?

R. Au Roi de Suéde, mais la Ville de Bremen eſt Impériale.

Bremen étoit un Archevéché comme

Magdebourg ; mais à la Paix de Veſtphalie en 1648. ils furent ſécularisés, avec titre de Duché en faveur des Princes qui les poſſédent.

* *D.* Quel eſt le plus conſidérable Etat de ce cercle ?

R. Celui de la Maiſon de Brunſvik qui y domine depuis plus de 500. ans après avoir été dépouillée des Duchez de Saxe & de Baviére ; en ſorte qu'elle eſt par-là une des 4 ou 5 premiéres Maiſons ſouveraines de l'Europe pour ſon anciéneté & ſa grandeur : les principales parties des Etats de cette Maiſon, ſont [à les prendre depuis Bremen, en faiſant le circuit par le Nord.

1. Le Duché & la Ville de *Lunebourg*, 2. le Duché & la Ville de *Zell*, 3. le Duché de *Brunſvik*, ou ſont les Villes de *Brunſvik* & de *Volfembutel* ; enſuite, le Duché d'*Hanover* où ſont les Villes d'*Hnovre* & de *Calamberg*, puis dans le cercle de Veſtphalie le Comté de *Hoïa*.

La Ville de *Brunsvik* n'étoit-elle pas libre & des plus puiſſantes par ſon comerce ?

R. Oui, & elle avoit toujours défendu ſa liberté contre ſes Ducs ; mais en 1667. Rodolphe Auguſte de Brunſvik, s'en rendit maître.

D. En quoi eſt diſtingué l'Evéché d'*Hildesheim.*

R. C'eſt la ſeule contrée de la Saxe, où ſe ſoit conſervé la Réligion Catholique.

Le Duché de *Magdebourg* eſt au Marquis de Brandebourg, ayant été ſéculariſé, comme je l'ai dit, en ſa faveur.

Le Duché de *Mékelbourg* aux Ducs de ce nom, qui décendent des Rois Obotrites; & leur maiſon eſt des plus anciéne : les deux principales Villes du *Mékelbourg* ſont à l'Eſt, *Guſtrou* & à l'Oueſt, *Svvérin* : elles donent le nom aux deux branches des Princes qui gouvernent le Duché. La Ville de *Mékelbourg* n'eſt preſque plus qu'un Bourg.

Lubek Ville ſituée près de la Mer Baltique, eſt la principale de toutes les Villes Impériales Anſéatiques.

D. Qu'apéle-t-on Villes *Anſéatiques*?

R. On done ce nom à quelques Villes confédérées par leur comerce.

Il n'y en a plus qu'en Alemagne, au lieu qu'autrefois il y en avoit en d'autres Etats; comme *Anvers, Rouen, Cadiz.*

¶ *Lubek*, fleurit par le comerce qu'elle a dans toutes les parties de l'Europe; l'Evêque eſt Proteſtant & eſt Seigneur du téritoire & non de la Ville.

Le Duché de *Holſtein* eſt à la Maiſon Royale de Danemark ; partie au Roi de Danemark, partie au Duc de Holſtein-Gottorp; la Capitale eſt *Gluckſtad.*

Hambourg Ville Impériale & Anſéatique ſur l'Elbe, une des plus grandes, des plus marchandes, & des mieux fortifiées de l'Alemagne.

Il faut métre encore dans ce cercle le Duché de *Lavembourg* ſitué entre le *Holſtein*, & le *Mékelbourg.*

* Il étoit au Duc de *Saxe-Lavembourg* de l'anciéne Maiſon de Saxe, & d'une branche ainée des Princes d'Anhalt ; mais ſa maiſon s'éteignit en 1690. dans la ligne maſculine, & il n'en reſte que la Princeſſe Douairiere de Bade, & la Princeſſe de Toſcane : ce Duché eſt poſſedé aujourd'hui par le Duc d'Hanover à qui l'Electeur de Saxe le conteſte.

CERCLE DE VESTPHALIE.

Liége en *Veſtphalie*, *Aix*, *Juliers*, *Cléve* en-deça,
Puis *Munſter*, *Oldembourg*, *Oſnabruk* au-delà.

D. Coment trouvez-vous ſur la Car-

te les Villes & Etats de ce cercle qui eſt partagé par le Rhin ?

R. En-deça du Rhin ſe trouve, alant d'Occident en Orient, la Ville, Evéché & Principauté de 1. *Liége*, la Ville Impériale 2. d'*Aix la Chapelle*, la Ville & Duché de 3. *Juliers*; puis remontant au Nord le Duché 4. de *Cléve*: de maniére que la Ville même de Cléve eſt au-delà du Rhin, au Nord de l'Archevéché de *Cologne*; puis la Ville & Evéché de 5. *Munſter*, & à ſon Nord le Comté 6. d'*Oldembourg*, & retournant au Midi, la Ville & Evéché 7. d'*Osnabruk*.

On y peut ajouter le Comté de *Lipe*, avec la Ville & Evéché de *Paderborn*, au Sud, puis la Principauté d'*Oueſt-friſe* à l'Oueſt d'*Oldembourg*.

D. Pourquoi le Traité de Paix ſi fameux fait l'an 1648. & qui porte le nom de *Vveſtphalie* s'apéle-t-il tantôt Traité de Munſter, & tantôt Traité d'Oſnabruk ?

R. La Paix ou Traité de Vveſtphalie eſt un nom comun aux Traitez d'Oſnabruck & de Munſter, ces deux Villes étant en Vveſtphalie; la Paix ſe traitoit à *Oſnabruk* entre l'Empire & la Suéde, tandis qu'elle ſe traitoit à *Munſter* en-

tre l'Empire & la France, & il étoit areté que ces deux Traités auroient une mutuelle dépendance; c'étoient comme les deux parties d'un Traité général & comun qui s'apéle de Vveſtphalic: ainſi quand on veut indiquer la Paix qui ſe fit alors entre l'Empire & la France, on dit le Traité de Munſter; quand on veut indiquer le Traité entre l'Empire & la Suéde; on dit le Traité d'Oſnabruk; & quand on veut indiquer les deux Traitez en comun, on dit le Traité de Vveſtphalie.

Liege Ev.eſt dépendant du cercle de Vveſtphalie, bien que ſéparé du reſte de ce cercle, & enclavé dans les Pays-Bas à l'ocaſion deſquels nous en avons déja parlé.

* *Aix-la-Chapéle* Ville Imp. célébre par ſes eaux chaudes minérales, & par le Tombeau de Charlemagne, qui y faiſoit ſon plus agréable ſéjour. On y ſacroit autrefois les Empereurs. La Régence de cette Ville eſt toute Catholique.

* *Juliers*, Duché Ville petite, mais forte; ce Duché apartient aujourd'hui à l'Electeur Palatin auſſi-bien que le Comté de Berg, on y permet les trois Réligions qui ont cours en Alemagne, la

la Catholique, la Luthérienne, & la Calviniſte.

La Capitale du Duché de *Cléve* eſt *Veſel* qui ſe gouverne ſelon ſes loix ; bien qu'elle ait pour Seigneur le Marquis de Brandebourg, Duc de Cléve, & Comte de la Mark.

D. Coment *Munſter* Ev. Principauté Eccléſiaſtique a-t-elle été le berceau de Muncer auteur de la Secte des Anabaptiſtes ?

R. Ils s'y ſoulevérent en 1635. ſous un nomé Bocholi, qui de tailleur qu'il étoit ſe porta pour Roi ; mais fut puni de mort à la priſe de cette Ville.

Les Habitans ſont naturélement laborieux & guériers.

Elle étoit autrefois libre & Anſéatique : mais en 1661. ſon Evêque la réduiſit ſous ſon obéiſſance.

Vers le Nord de ce Cercle eſt le Comté d'*Oldembourg* au Roi de Danemark ; la Maiſon dont il eſt iſſu ayant eu ce Comté avant que d'avoir la Courone de Danemark ; on y trouve, dit-on, les plus beaux Chevaux d'Alemagne.

Oſnabruch Ville Anſéatique érigée en Evéché par Charlemagne, conue par la Paix faite en 1648. entre l'Empereur & le Roi de Suéde, auquel étoient unis

Proteſtans d'Alemagne.
n Ev. ſa Cathédrale eſt
les Egliſes d'Alemagne.
Chanoines doivent avoir
ne Univerſité de France
Evêque eſt Seigneur

DU BAS-RH

Mayence au cercle du Bas-R
chevéchés *Heildeberg* & *Ma*

nt trouvez-vous ſur la C
& Etats de ce Cercle
liſes avec ceux du B

ne point s'y méprendre,
quer plus diſtinctement
ivant toujours comme
Ville & Archev. de *T*
ant & ſur la Riviére d
Ville de *Bone*, ou pl
de *Cologne* eſt au Nord
e, le long & à la gau
a Ville & Archevéché
u Midi de l'Archevéc
dont elle eſt pourtant
pout du Cercle du Rhin
g & à la droite de la R

27
28 Pag.
Holmmunden
Basse Saxe
Northeim
Cassel
Hesse
Homberg
Alsfeld
Vachta
Abbaie

F i

23
27
28 Pag. 122.
52
Holtmunden
Basse Saxe
Eymbecke
Northeim
Munden
Cassel
Eschwege
Hesse
Homberg
Eysenack
Alsfeld
Vacha
Gromberg
Abbaie de
Haute Saxe
Meuse R.
51

aurement.

à la droite de la Ri-

la droite de la



viére du Mhein ; au Midi du Mhein, & sur la Riviére du Nekre, est la Ville de *Heildeberg* ; & à l'embouchure de la même Riviére est la Ville de *Manheim*.

D. Par quelle raison ce Cercle est-il apelé des Electeurs ?

R. Parce qu'il en a plus qu'aucun autre Cercle, ayant les trois Electeurs Ecclesiastiques, & de plus, l'Electeur Palatin.

La Ville de *Tréve* est des plus anciénes du monde, mais peu forte & peu habitée : son Archevêque a le second rang parmi les Electeurs : il fait sa residance à *Coblents*; ce nom se tire de la jonction de la Mosselle & du Rhin, car il signifie *confluent*.

D. Pourquoi nomez-vous la Ville de *Bone*, & non celle de *Cologne* avec l'Archevéché de ce nom dans le Cercle du Bas-Rhin ?

R. Parce que la Ville de Cologne étant Impériale & indépendante de son Archevêque pour le temporel, est du Cercle de Vvestphalie, & non du Cercle du téritoire de l'Archevéché ; au contraire la Ville de *Bone* est la Capitale de tout le téritoire dont l'Archevêque est Souverain, & c'est où il réside ordinairement.

Il a pluſieurs autres dépendances hors de l'enceinte de ſon Archevéché.

* *D.* Surquoi eſt fondé le droit que prétend l'Archevêque de *Maïence* de Sacrer l'Empereur?

R. C'eſt qu'il eſt le premier des Electeurs de l'Empire ; mais il n'eſt pas riche à proportion de ſa dignité. Il a divers petits Etats hors de ſon Cercle, & entre autres *Erford* autrefois Capitale de Turinge, où ſe voit la plus groſſe cloche d'Alemagne.

La Ville de *Maïence* eſt aſſez grande, mais peu peuplée.

¶ *D.* De quelle invention ſes habitans pretendent-ils qu'on leur eſt redevable?

R. De l'Imprimerie inventée, dit-on, l'an 1447. par Jean Gurtemberg ; mais la Ville de Harlem en Holande lui conteſte cet honeur.

La Ville d'*Heidelberg* apartient à l'Electeur Palatin, dont l'Etat s'apéle le *Palatinat du Rhin.*

Outre la Capitale qui eſt *Heidelberg* il y avoit auſſi *Frankendal*, & *Manheim* qui étoient des Villes fortes; mais elles ſont ruinées.

Duſſeldorp au Duché de Berg, eſt le lieu de la réſidence de l'Electeur Palatin ; mais ce Duché eſt du Cercle de

Vveſtphalie au Nord de Cologne, à la droite & le long du Rhin.

CERCLE DU HAUT-RHIN.

Loin de *Deux-Ponts* la *Heſſe* ou *Caſſel* de l'Empire
Sont au Bas-Rhin *Francfort* près d'*Armſtad*
Vorme, & *Spire*.

D. Coment ce Cercle ſe diſtingue-t-il par la ſituation du Cercle du Bas-Rhin?

R. En ce qu'il le coupe comme d'Occident en Orient, & du Sud-Oueſt au Nord-Eſt, depuis le Duché des deux Ponts, juſqu'à l'extrémité de la Heſſe, où eſt la Ville de *Caſſel*.

D. En quels endroits ſe coupent-ils?

R. Aux confins de l'Archevéché de Maïence & de Tréves, par les confins du Duché de *Simeren* en-deça du Rhin, & de la Veteravie au-delà du Rhin.

D. Coment diſtinguez-vous ſur la Carte les Pays de ce Cercle?

R. Començant par l'extrémité en-deçà du Rhin, ce qui comprend divers Domaines aux branches de la Maiſon Palatine, dont le plus conſidérable eſt le Duché de *Deux-Ponts*.

D. Quelle eſt la partie de ce Cercle la plus éloignée?

R. C'eſt la *Heſſe* qui vers le Sud-Oueſt a la *Vétéravie*, enſuite paſſant par

une partie de l'Archevéché de Maïence qui coupe ce Cercle, on trouve la Ville de *Francfort* ſur le Mhein comme enclavée dans la Principauté d'*Armſtad*; puis ſur le Rhin *Vorme* & *Spire*, qui ſont des Villes Impériales.

* *D.* A qui apartient le Duché de *Deux-Ponts* & de *Simeren* ?

R. A des Princes de la Maiſon Palatine; ainſi *Deux-Ponts* apartient au Roi de Suéde qui eſt d'une branche puinée de cette Maiſon ainée de la Maiſon de Baviére.

Ce Cercle contient les Etats du Lantgrave de *Heſſe-Caſſel* Calviniſte, & du Lant-grave de *Heſſe-Darmſtad* Luthérien

Le premier réſide à *Caſſel* Ville forte & aſſés grande, belle & riche par ſes Manufactures; il a encore *Marpug*, où il y a Univerſité.

Le ſecond a *Geiſſen* Univerſité Lutériéne.

L'Abaye de *Fulde* eſt au Midi du Lantgraviat de Heſſe, & fait un Etat aſſés-conſidérable.

La *Heſſe* [mais non le Lantgraviat de Heſſe] eſt encore cenſée quelquefois s'étendre dans la Contrée apelée *Veteravie* qui eſt entre le Lant-graviat de Heſſe, l'Archevéché de Maïence, le Rhin & la Vveſtphalie; la *Veteravie* comprend pluſieurs Comtés conſidéra-

bles, comme celui de Naſſau depuis peu érigé en Principauté, & qui eſt aux Princes de ce nom, qui ſont auſſi Comtes de ce pays-la même, puis le Comté de *Ottingen* ſur le Rhin.

* *D.* Quelles prérogatives a la Ville Impériale de *Francfort* ſur le Mhein ?

R. Trois ou quatre principales ; 1°. on y Sacre les Empereurs ; 2°. on y garde dans la Maiſon de Ville la Bulle d'Or qui contient les Conſtitutions de l'Empire ; 3°. deux Foires célébres qui s'y tiénent deux fois l'année, la rendent une des plus riches & des plus comerçantes de l'Europe: 4°. on ajoute que les Maitres d'armes qui y ſont reçus, ont ſeuls le droit d'exercer leur profeſſion dans tout l'Empire.

¶ *D.* A qui apartient la Principauté d'*Armſtad*, où eſt comme enclavé *Francfort* ?

R. A la branche puinée de la Maiſon de Heſſe, dont je viens de parler.

Vorme Ev. Ville Impériale, conſidérable par ſon Univerſité & par les Conciles qui s'y ſont, tenus.

La Ville de *Spire* auſſi Ev. & Imp. mais elle eſt ruinée ; la Chambre Impériale s'y tenoit ; mais depuis elle a été transférée à Vetzlar dans la Vétéravie.

La Ville de *Philisbourg* apartient à l'Evêque de Spire ; mais l'Empereur y tient Garnison ; elle est sur la droite du Rhin, vis-à-vis de Spire qui est à la gauche ; elle a été plusieurs fois prise & reprise dans les derniéres Guéres.

Cercle de Bourgogne.

La Bourgogne étoit Cercle au moins pour la séance.

D. Qu'est devenu ce qui composa depuis 1512. le Cercle de *Bourgogne* ?

R. Il a passé à la Monarchie d'Espagne, puis en partie à la France, & en partie à la République de Holande.

D. Ne doit-il pas avoir rang & séance parmi les Cerles de l'Empire ?

R. Oui, & le Roi d'Espagne jusqu'a l'avénement de Philipe V. fils de France, à cette Courone, envoyoit comme héritier des Etats de Bourgogne, son Député à la Diéte de l'Empire, & il y étoit reçu ; mais au fond jamais le Cercle de Bourgogne n'a reçu les impositions de l'Empire ; & d'un autre coté jamais l'Empire n'a voulu se déclarer ni prendre parti pour le Cercle de Bourgogne, comme on l'a vû dans les Guéres des Pays-Bas.

CERCLE DE SUABE.

Dans la Suabe eſt *Ulm*, *Ausbourg* avec *Conſtance*.
Rhein-feld en Forêt noire, & *Furſtemberg* Comté.
Studgard au *Virtemberg*, *Bade* Principauté.

D. Indiquez-moi les Villes & les Etats de *Suabe*, faiſant le circuit de ce Cercle?

R. Ulm ſur le Danube Ville Impériale; puis à ſon Orient *Ausbourg* & l'Evêché de ce nom: au Midi *Conſtance* & ſon Evêché; les quatre Villes dites *Foreſtiéres*, à cauſe qu'elles ſont vers la *Forêt noire*, & dont la principale eſt *Rhin-feld* au Nord de cette Forêt, qui a environ 12. lieues, entre Bâle & Straſbourg.

Le Comté de *Furſtemberg*; puis avançant encore au Nord le Duché de *Virtemberg* dont la Capitale eſt *Studgard*; & enfin au Couchant de ce Duché, la Principauté de *Bade*, le long du Rhin vis-à-vis de l'Alſace.

D. Quelle eſt la premiére Ville de Suabe?

R. C'eſt Ulm, qui paſſe en méme tems pour la plus riche de l'Alemagne.

Elle eſt Impériale, & Evêché; enſorte que l'Evêque, comme dans pluſieurs autres Villes Evêchés d'Alemagne, eſt Seigneur dans le téritoire, &

non dans la Ville. Les Catholiques y ont deux Egliſes.

* *D.* Quelle formule de foi dreſſérent les Luthériens à Auſbourg en 1530.

R. Celle qu'on apéle encor aujourd'hui la Confeſſion d'Auſbourg, qui a été la plus ſuivie par les Luthériens d'Alemagne.

La Ville eſt Evéché & Impériale; elle eſt des plus grandes de l'Alemagne, & très-bien batie.

* On a fait paſſer une branche du Lech par la Ville, ce qui entretient les rues fort nétes. Son Sénat eſt compoſé de Catholiques & de Luthériens.

* *D.* Quel Concile remarquable ſe tint l'an 1440. à *Conſtance.*

R. Le Concile Ecuménique qui finit le grand Schiſme d'Occident; & où Jean Hus & Vviclef furent condamnez.

L'Evêque eſt Prince de l'Empire; elle eſt ſituée ſur le Lac auquel elle donne ſon nom. L'Empereur y tient Garniſon.

Phin-feld eſt la prémiere des quatre Villes dites *Foreſtiéres*, parce qu'elles ſont dans la Contrée de la Forêt noire, ainſi apelée à cauſe de ſon obſcurité: ces quatres Villes apartiénent à l'Empereur étant de l'ancien Domaine de la Mai-

ſon d'Autriche ; ſavoir *Rhin-feld*, *Lauffembourg*, *Seckingem*, & *Valdſtat*.

La Ville de *Furſtemberg* a doné ſon nom à ſon Comté, qui depuis a eu auſſi le titre de Principauté, & qui apartient à la Maiſon de ce nom.

Le Duché de *Virtemberg* à *Stutgard* pour Capitale ; Ville ou le Duc qui eſt Luthérien comme ſes ſujets, fait ſa réſidance. Il ſe trouve encor dans ce Duché, *Virtemberg* Chateau dans le voiſinage qui a donné ſon nom à tout le Pays. La Principauté & le Marquiſat de *Bade-Baden*, dont le Souverain étoit le Prince Louis de Bade Catholique, né à Paris, conu par ſes grandes victoires ſur les Turcs, & mort en 1707. ſa Capitale eſt *Bade*. Le Marquiſat de *Bade-Dourlach* eſt au Prince de ce nom ; il eſt Luthérien : ſa Capitale eſt *Dourlach* Ville petite, mais jolie ; il eſt d'une branche puinée de Bade-Baden.

CERCLE DE FRANCONIE.

En Franconie on voit *Virtzbourg* avec *Bamberg*, *Culembach*, comme *Auspach* ; entre deux *Nuremberg*.

D. Quel circuit faites-vous pour trou-

ver les cinq Pays principaux de ce Cercle ?

R. Alant depuis l'Evéché de *Vvirtzbourg* ſur le Mhein. On trouve encore ſur le Mhein l'Evéché de *Bamberg*: puis le Marquiſat d'*Anſpach*, à ſon Nord celui de *Culembach*, entre leſquels ſe trouve la fameuſe Ville de *Nuremberg*.

Vvirtzbourg, ſon Evêque eſt Prince de l'Empire & a 100. mille écus de rente.

Bamberg Ev. ſon Evêque releve immédiatement du S. Siége, & précéde les autres Evêques d'Alemagne.

Les Marquiſats de *Gulembach* & d'*Anſpach* apartiénent à des Cadets de la Maiſon de Brandebourg.

* *D.* Coment *Nuremberg* eſt - elle devenue Ville libre, ayant apartenu aux Burgraves de Nuremberg, dont ſont deſcendus les Marquis de Brandebourg ?

R. C'eſt qu'en 1427. les Habitans l'achetérent de Frédéric Burgrave de Nuremberg, & premier Marquis de Brandebourg de ſa Maiſon.

¶ *D.* Qu'eſt-ce qui rend Nuremberg Ville Impériale, une des plus riches, des plus comerçantes, & des plus belles de l'Alemagne ?

R. Ses forces, ſon Gouvernement & ſon Arcenal.

D. Pourquoi garde-t-on à Nuremberg les Ornemens Impériaux qui ſervent au Sacre des Empereurs.

R. C'eſt que l'Empereur y doit tenir la premiére Diéte après ſon Couronement.

* Elle eſt batie toute de pierres de taille, & pleine de très-beaux Edifices. Les Habitans ſont Luthériens ; les Catholiques n'y ayant, dit-on, que la moitié d'une Egliſe. Les Ctholiques ſont obligez de faire baptiſer leurs enfans par les Luthériens : les Juifs demeurent hors de la Ville, & n'y peuvent entrer que pour en ſortir le même jour.

¶ *D.* Que fait-on venir en France de Nuremberg ?

R. C'eſt de la que ſe tirent la plupart des ouvrages de quincaillerie qui ſont d'un fort grand uſage.

CERCLE DE BAVIERE.

En *Baviere Munich, Ingolſtad, & Neubourg, Ratisbone, Paſſau,* l'Archevéché *Satzbourg.*

D. Quel circuit prenez-vous pour marquer ſur la Carte les Villes & Etats de ce Cercle ?

R. De *Munich*, Capitale de la Baviére tirant au Nord, l'on trouve ſur le Danube *Ingolſtad*, entre les Pays du Duché de *Neubourg*; puis deſcendant ſur le Danube, ſont *Ratiſbone* & *Paſſau*; & au Midy de Paſſau, l'Archevéché de *Saltzbourg*.

* *D.* En quelle Ville le Duc de Baviére réſide-t-il ordinairement dans ſes Etats ?

R. A *Munich*, une des plus agréables Villes d'Allemagne; mais elle n'a ni comerce, ni Fortifications; le Palais du Duc eſt riche & magnifique.

Ingolſtad Ville célébre par ſon Univerſité; c'eſt la plus forte place des Etats du Duc de Baviére.

Donavert, place aſſez forte, a un Pont ſur le Danube.

Entre ces deux Villes eſt celle de *Neubourg* Capitale du Duché de ce nom, dont une partie conſidérable eſt au Nord de Ratiſbone.

Le Duché de *Neubourg* apartient à la Maiſon des Comtes Palatins du Rhin, ainée, comme je l'ai dit, de la Maiſon des Ducs de Baviére; mais dont les branches ſont ſeparées il y a quatre cens ans depuis l'Empereur Loüis de Baviére fils puiné, & tige des Ducs de Ba-

viére ſes ſucceſſeurs ; ce qui diſtingue extrémement cette Maiſon parmi les Souverains.

Le Haut-Palatinat au Nord de ce Cercle, a pour Capitale *Amberg* Ev. **D.* Qu'eſt-ce qui diſtingue *Ratisbone*, Ev. & Ville Impériale ?

R. C'eſt où ſe tiénent depuis un tems les Diétes, ou Aſſemblées de l'Empire. Les Catholiques y ont la Cathédrale, & plus de vingt autres Egliſes ; les Luthériens n'y en ont pas tant, mais ils y ſont en bien plus grand nombre, & y exercent la Magiſtrature.

Paſſau a ſon Evêque pour Prince ; c'eſt une grande Ville, mais batie de bois.

D. Quel eſt le quatriéme & dernier Archevêché d'Alemagne ?

R. Celui de *Saltzbourg*, & le ſeul des quatre qui ne ſoit point Electorat, les autres Archevéchés ayant été ſécularisés en faveur de quelques Princes Proteſtans ; tels que les Archevéchés, aujourd'hui Duchés de *Bréme*, & de *Magdebourg*.

La Ville de *Saltzborug* a ſon Archevêque pour Prince ; il eſt Directeur alternativement avec l'Archiduc d'Autriche du Colége des Princes de l'Empire.

Le Cercle d'Autriche.

Au Cercle le plus grand l'*Autriche* Archiducale,
Où *Viéne*, l'Empereur en fait sa Capitale;
Neustad s'y voit encor; *Gratz* est dans la Stirie;
Laubach en Carniole; au Sud en Carinthie
Se trouve *Clagenfurt*; le Tirol a pour Ville
Outre *Brixen*, *Inspruk*, *Trente* où fut un Concile.

D. Que contient le plus étendu des Cercles d'Alemagne ?

R. Il contient l'Archiduché d'Autriche, c'est-à-dire, avec les autres Pays héréditaires à la Maison d'Autriche, de laquelle est l'Empereur.

D. Coment trouvez-vous sur la Carte ces diférentes Provinces ou Contrées ?

R. En començant au Nord de ce Cercle par l'Autriche, à son Sud est la *Stirie*, puis la *Carniole*; de-là tournant vers l'Occident, on trouve la *Carinthie*, puis ensuite le *Tirol*.

D. Quelles Villes principales ont ces Contrées ?

R. L'Autriche a *Viéne* sur le Da-

nube, & à ſon Midy *Neuſtad*; la Stirie a *Gratz*; la Carniole a *Laubach*; la Carinthie *Clagenfurt*; & le Tirol, outre ſa Capitale *Inſpruk*, a encore *Brixen* Ev.

Trente en eſt auſſi, bien que l'Evêque de Trente prétende être indépendant des Comtes de Tirol.

D. Que ſignifie le titre d'Archiduché ataché à l'Autriche la principale des Contrées de ce Cercle?

R. Il marque des prérogatives fort extraordinaires, que les Empereurs de la Maiſon d'Autriche y ont atachées; comme d'être cenſés avoir l'Inveſtiture de ce Domaine, dès qu'ils l'*ont* demandée; 2°. de pouvoir créer des Barons, & des Gentilshomes dans l'Empire.

* *D.* Par quels ſiéges *Viéne* Ev. Ville Capitale de l'Autriche, eſt-elle conue dans l'Hiſtoire?

R. Par les deux qu'elle a ſoutenus deux fois contre les Turcs, & particuliérement en 1683, que les Infidéles ſembloient menacer l'Empire de ſa ruine.

¶ *D.* Cette Ville eſt-elle grande?

R. Médiocrement; mais elle eſt forte & peuplée.

Comme l'Empereur y réſide au-

jourd'hui, elle paſſe pour la Capitale de l'Empire, bien qu'au fond elle ne le ſoit pas, l'Alemagne n'ayant point proprement de Capitale.

Gratz a un bon Chateau & un beau Colége.

Laubach Ev. Capitale de la Carniole: l'Evêque eſt Sufragant d'Aquilée, & pourtant reléve immédiatement du Pape.

Clagenfiurt, Ville grande & forte, eſt la Capitale du Duché de Carinthie, au lieu de *Saint-Vveith*, qui l'étoit autrefois.

Le Comté de *Tirol* eſt montagneux, & a des mines d'argent vif; ſa Capitale eſt *Inſpruk*: cette Ville eſt jolie, bien ſituée, peuplée ſans eſtre grande.

L'Evéché & la Ville de *Brixen* ſont auſſi du Tirol: l'Evêque eſt Prince de l'Empire, & ſous la protection de la Maiſon d'Autriche, à laquelle apartient le Tirol. Il a de grands Oficiers, comme l'Evêque de Bamberg, un Maréchal, qui eſt le Duc de Baviére, un Chambelan &c. Les fonctions de ces Charges ſont remplies par les Vicaires des princes qui en ſont Titulaires.

L'Evêque de *Trente* eſt Prince de la Ville de Trente, mais ſous la protection

du Comte du Tirol qui eſt aujourd'hui l'Empereur, & qui prétend même que l'Evéché de Trente ſoit une dépendance du Comté de Tirol.

* Trente eſt fameux par le dernier Concile général qui s'y tint dans le ſeiziéme ſiécle.

L'Empereur outre les Pays nomez dans les Vers, a encore une partie de l'*Iſtrie*, où eſt *Trieſte*, ſur la Mer Adriatique, ſeul Port qui lui apartiéne, & du *Frioul*, où eſt *Aquilée*. D'ailleurs il y a encore d'autres Contrées détachées qui ſont du Cercle d'Autriche, & qui apartiénent à la Maiſon de ce nom, dont les principaux ſont le *Briſgavv*, où eſt *Fribourg*, grande Ville, forte, & bien peuplée. ; elle a eſté priſe ſur les Imperiaux en 1713 par les François ; & *Briſach* Capitale du Pays, Ville très-forte, outre les quatre Villes Foreſtiéres qui ſont à l'entrée de la Forêt noire, dont j'ai déja parlé.

* *D.* Après avoir fait conoitre les dix Cercles d'Alemagne, dites-moi par qui ils ſont conduits.

R. Par des Princes de ces Cercles, qui ſont nommés *Directeurs*.

* *D.* Combien y a-t-il de Directeurs en chaque Cercle ?

R. Le nombre n'en eſt pas égal ; car quelques-uns n'en ont qu'un, d'autres deux, & d'autres trois.

* *D.* Quels Cercles n'ont qu'un Directeur ?

R. Sans parler du Cercle de Bourgogne, dont le Roi d'Eſpagne prenoit le titre, mais ſans nulle fonction, il y en a deux ; ſavoir, 1. l'Autriche, qui a pour Directeur l'Archiduc d'Autriche ; & 2. la Haute-Saxe, qui a l'Electeur Duc de Saxe.

* *D.* Quels ſont les cinq Cercles qui ont deux Directeurs ?

R. 1. Le Bas-Rhin ; 2. le Haut-Rhin ; 3. la Suabe ; 4. la Franconie ; 5. la Baviére.

* *D.* Només-moi les deux Directeurs de chacun de ces cinq Cercles.

R. 1. Du Bas-Rhin, c'eſt l'Archevêque de Maïence, & l'Electeur Palatin ; 2. du Haut-Rhin, c'eſt l'Evêque de Vorme, & l'Electeur Palatin comme Duc de Simeren ; mais l'Evêque de Vorme le lui a diſputé ; 3. de la Suabe, c'eſt l'Evêque de Conſtance, & le Duc de Virtemberg ; 4. de Franconie, c'eſt l'Evêque de Virzbourg, & le Marquis d'Anſpach, qui eſt de la Maiſon de Brandebourg ; 5. de Baviére, c'eſt

l'Archevêque de Salzbourg, & le Duc de Baviére.

* *D.* Quels ſont les deux Cercles qui ont trois Directeurs ?

R. Le Cercle de Baſſe-Saxe, & celui de Vveſtphalie; mais de maniére, que de ces trois Directeurs les deux derniers ne ſont qu'alternatifs.

D. Nommés-les-moi.

R. En Baſſe-Saxe, c'eſt l'ainé des Princes de la Maiſon de Brunſvik, & alternativement ce ſont le Duc de Brémen, qui eſt le Roi de Suéde, & le Duc de Magdebourg, qui eſt le Marquis de Brandebourg, aujourd'hui Roi de Pruſſe.

¶ *D.* Outre le premier Directeur de Vveſtphalie, qui eſt l'Evêque de Munſter, quels Princes en ſont Directeurs alternativement ?

R. Le Duc de Juliers, qui eſt aujourd'hui l'Electeur Palatin, & le Duc de Cléve, qui eſt aujourd'hui le Roi de Pruſſe, & qui par là peut beaucoup dans les Cercles, étant Directeur en trois diférens, comme l'Electeur Palatin; mais il a beaucoup plus de Domaines qui lui donent auſſi plus de voix à la Diéte de l'Empire.

ROYAUMES
DE BOHEME ET DE HONGRIE,
qui apartiénent au même Prince que l'Autriche, qui eſt l'Empereur.

LA BOHEME.

Prague dans la Boheme, & *Gorlits* en Luſace;
Breſlau de Siléſie a la premiére place;
L'Empereur tient *Olmuts*, & *Brin* en Moravie;

D. LA Boheme n'eſt-elle point de l'Empire?

R. Elle n'en eſt point, ſi ce n'eſt entant que le Roi de Boheme eſt Electeur, depuis environ l'an 1200; mais pour la ſeule fonction d'élire l'Empereur. Neanmoins comme ce Royaume apartient au même Prince que l'Autriche, qui eſt aujourd'hui l'Empereur, nous le métons ici pour réünir ce que nous avons à dire de ſes Etats.

* *D.* Depuis quand ce Royaume, autrefois électif a-t-il été déclaré héréditaire?

R. Depuis le Traité de Veſtphalie (1648) & cela en faveur de la Maiſon

d'Autriche, qui le poſſedoit depuis plus de 200 ans, non pas à titre d'héritage, mais par voye d'élection.

* *D.* Quel eſt ce Pays ?

R. L'air en eſt mal ſain & ſujet à la peſte. Il porte peu de Vin, mais des Grains & du Safran.

D'ailleurs il faut qu'il ſoit fort élevé ; puiſque trois ou quatre grandes Rivieres, comme l'Elbe, l'Oder & la Viſtule y prénent leur ſource.

* *D.* Quelle Religion ſuit-on dans la Boheme ?

R. La Luthériene & la Calviniſte y ont cours ; mais la Religion Catholique y eſt la plus ſuivie.

¶ *D.* A qui apartient la Baſſe-Luſace ?

R. A l'Electeur de Saxe, à qui elle fut engagée par l'Empereur Ferdinand II. l'an 1620, puis cedée en 1648 ; mais qui en fait homage à l'Empereur, conſideré comme Roi de Boheme.

D. Quelle eſt la Ville Capitale de la Boheme ?

R. Prague Arch. & ſéjour des anciens Rois du Pays.

* Ce fut là-auprès, que Maximilien Duc de Baviére gagna une célébre bataille le 8 de Novembre 1620. Cette

bataille décida de la Courone en faveur de Ferdinand II. Empereur contre Frederic Electeur Palatin, qui avoit été élu Roi de Boheme.

Gorlits Capitale de la Luſace, eſt une Ville très-forte ſituée ſur des Marais.

* La *Siléſie* faiſoit il y a trois cens ans partie de la Pologne: il s'y obſerve une choſe aſſez ſinguliere, c'eſt que les biens des Abez & des Abeſſes, qui meurent, apartiénent non pas à l'Egliſe, mais au Roi de Boheme.

Breſlau Ev. ſur l'Oder, en eſt la Capitale.: elle eſt belle & riche, ſur tout par ſon comerce de Toiles très-fines.

Olmuts Ev. étoit la Capitale de la Moravie; mais s'étant rendue trop facilement aux Suédois, cet honeur a été transferé à la Ville de *Brin*.

La Hongrie étant auſſi à l'Empereur, nous alons la joindre à ſes autres Etats, bien qu'elle ne ſoit en rien dépendante de l'Empire d'Allemagne, & qu'elle faſſe une Contrée toute diférente.

LA HONGRIE.

Presbourg & *Neuhauſel*, *Caſſovie* en Hongrie,
Agria, *Varadin*, *Temeſvar*, *Ségedin*;
En-deçà vers le Sud, *Caniſe* & *Javarin*;
Komore, en l'Ile *Schut*; *Bude* la Capitale
Eſt vis-à-vis de *Peſt*, *au Nord d'Albe Royale*.

Ajoutez

Ajoutez *Posega* dans l'Eſclavon Climat ;
Puis en Tranſilvanie ajoutez *Hermanſtad.*

* *D.* Ce Royaume, ainſi que celui de Boheme, n'eſt-il pas électif ?

R. Il l'eſt par les Loix du Pays ; cependant il a toujours été depuis environ 200 ans comme héréditaire à la Maiſon d'Autriche ; & il fut declaré tel en 1687. Les Hongrois ont fait la Guerre depuis pour leur liberté ; mais le ſuccès n'a pas répondu à leurs prétentions.

D. D'où vient le mot de *Hongrie* ?

R. Il vient des *Huns* ſortis de la Scitie, & conus par les ravages qu'ils ont fait dans l'Europe.

* *D.* Que porte le téroir du Pays ?

R. Abondament de tout ce qui eſt néceſſaire à la vie, & ſur tout du Vin qui paſſe pour le plus exquis & le plus chéri de l'Europe, conu ſous le nom de *Tokaï.*

* *D.* Quel eſt le caractére particulier des Hongrois ?

R. Ils aiment la Guerre, & ils ont une grande facilité à parler diverſes Langues, ſur tout la Langue Latine qui leur eſt familiére.

* *D.* Quelle eſt leur Religion ?

R. Il y a aujourd'hui plus de Catholiques que de Proteſtans en Hongrie.

D. Comment diviſe-t-on d'ordinaire la Hongrie ?

R. En Haute, qui eſt plus Orientale, & au-delà du Danube ; & en Baſſe, qui eſt plus Occidentale, en deçà du Danube.

¶ *D.* Pourquoi eſt-il à propos de connoitre la ſituation des Villes de ce Pays ?

R. Parce que ce ſont la plupart des Villes fortes, frontiéres de l'Empire contre les Turcs, qui ſont comme le Rempart de toute la Chretienté, & qu'il en eſt fait ſouvent mention dans l'Hiſtoire de notre tems.

D. Coment trouvez-vous ſur la Carte les principales Villes de la Haute-Hongrie ?

R. Començant par *Presbourg* ſa Capitale, ſur le Danube ; puis tournant vers l'Orient, on trouve *Neuhauſel*, *Agria* & *Caſſovie*, décendant vers le Midy, on voit les Villes dites l'une le *Petit-Varadin*, & l'autre le *Grand-Varadin*, avec *Temeſvar* ; puis remontant vers la Riviere de Teiſſe on trouve *Ségédin*.

D. Par quel circuit trouvez-vous les Villes de la Baſſe-Hongrie ?

R. Començant par *Kaniſe*, autrement *Kaniſka*, qui eſt au Midi

oriental, ſur les Confins de la Stirie ; puis remontant au Nord, on trouve *Javarin*, autrement dit, *Raab*, ſur la Riviere de Rahab, à l'endroit où elle forme avec la branche la plus méridionale du Danube, l'Ile de *Schut* ; puis au dedans de la pointe orientale de cette Ile eſt *Komore* ; deſcendant vers le Midi, on trouve *Bude* Capitale de toute la Hongrie, vis-à-vis de *Peſt*, qui eſt de l'autre coté du Danube, & qui eſt au Nord, à cinq ou ſix lieues d'*Albe-Royale*.

D. Comme on parle ſouvent dans les Guerres de Hongrie de l'Ile de *Schut*, marquez-moi ce qu'on entend par le *Petit-Schut*.

R. C'eſt que dans cette grande Ile formée par les branches du Danube, la branche droite ſe diviſe encore en deux branches qui forment une moindre Ile, qu'on apéle *Petit-Schut*, dans l'Ile totale qu'on apéle l'Ile de *Schut*.

D. Quelles ſont les Contrées apartenantes encore à l'Empereur, qu'il faut joindre à la Hongrie ?

R. L'Eſclavonie qui y eſt jointe depuis long-temps, & dont la Capitale eſt *Poſega* ; & la Tranſilvanie que l'Empereur a aquiſe depuis peu, & dont la

Capitale eſt *Hermanſtad.*

* *D.* Pourquoi garde-on à *Presbourg*, Capitale de la Haute-Hongrie, Ville ſur le Danube, la Courone du Royaume ?

R. C'eſt qu'on y fait l'Election & le Couronement des Rois.

Neuhauzel eſt une petite Ville que l'art & la nature ont rendue très-forte.

Agria Ev. paſſe pour une des plus fortes places du Royaume ; les Turcs la prirent en 1566, & les Imperiaux la reprirent en 1685 : les Sultans Turcs en faiſoient tant d'eſtime, qu'ils prenoient dans leur titre celui de Seigneur de l'invincible Forteresſe d'Agria.

Caßovie, autrement *Caſſovv*, Ville forte ; ſon Arſenal étoit le mieux fourni de tout le Pays ; mais le feu y prit.

Le *Petit-Varadin* eſt au Nord du *Grand-Varadin*, Ev. qui eſt apélé auſſi *Varda* ; il dépendoit de la Tranſilvanie ; que les Imperiaux prirent en 1692.

Temeſvar, Capitale d'un Comté de ce nom ; elle apartient au Turc par le Traité de Carlovvits, fait en 1699.

Ségédin, ou *Séged*, aſſez bonne place.

VILLES DE LA BASSE-HONGRIE.

Caniſe, ou *Kaniſka*, la plus forte place de la Hongrie, eſt environée d'un Marais : les Turcs la prirent en 1687.

Javarin, ou *Raab*, repriſe ſur les Turcs par l'induſtrie d'un Gentilhome François nommé Vaubecourt, qui fit ſauter la porte avec un petar.

Komore, Ville dans l'Ile de Schut formée par le Danube : cette Ile a quinze lieues de longueur : la Ville de *Komore* eſt très-forte par ſa ſituation, & par les Ouvrages qu'on y a faits.

Grán, ou *Strigonie*, Arch. a été la patrie de S. Etiéne premier Roi de Hongrie : ſon Archevêque eſt Primat de Hongrie.

D. Quelle eſt la Capitale de toute la Hongrie, tant Haute, que Baſſe ?

R. C'eſt *Bude*, autrement *Offen*, Ville belle & forte ſur le Danube. Les Imperiaux la prirent d'aſſaut en 1686 : elle communique par un Pont de Bateaux avec la Ville de *Peſt* qui eſt de l'autre coté du Danube.

* *D.* La Tranſilvanie n'avoit-elle pas un Prince particulier Vaſſal du Grand-Seigneur ?

R. Oui ; mais après le dernier Prince Michel-Abafi, mort en 1690, qui avoit déja reçû Garnifon Alemande, l'Empereur prit la Tranſilvanie, ſoit comme une anciéne dépendance de la Hongrie, y étant atachée avant l'an 1541 ; ſoit comme Protecteur, ou Tuteur du jeune Prince Abafi, fils de Michel.

* *D.* Quel eſt ce Pays ?

R. Il a quelques Mines d'Or & d'Argent, & quelques-unes de Sel : il eſt fertile, bien que les eaux ne ſoient pas fort bonnes.

Hermanſtad Ev. place très-forte. Le Vaivode, ou Prince de Tranſilvanie y fait ſon ſéjour. La Maiſon du Prince Ragoſtki, qui eſt aujourd'hui en France, eſt originaire de ce Pays-là.

Rivieres Principales d'Alemagne, & de Boheme.

Pour Fleuves l'Alemagne a le *Rhin*, le *Veſer*,
L'*Elbe* avec le *Danube*, entre deux eſt l'*Oder*.

Le *Rhin* a ſa ſource dans les Alpes, à deux lieues de celle du Rhone : aïant paſſé le Lac de Conſtance, il paſſe à Briſac ; puis à un quart de lieue à l'Eſt

de Straſbourg : il aroſe encore *Philiſbourg*, *Spire*, *Vorme*, *Maïence*, *Cologne*.

En Gueldre, au Fort de Schink, il ſe diviſe, comme on l'a dit parlant des Pays-Bas.

Le Rhin reçoit le *Nekre*, le *Mein*, la *Lipe*, à ſa droite, & à ſa gauche la *Moſelle*.

Le *Mein* 1°. a ſa ſource en Franconie près de *Culembach*, 2°. aroſe *Bamberg*, *Virzbourg*, *Francfort*, 3°. ſe jéte dans le Rhin proche de Maïence.

Le *Veſer* 1°. a ſa ſource en Franconie au Comté d'*Hennèberg*, 2°. aroſe *Brémen*, *Minden*, 3°. a ſon embouchure dans la Mer d'Alemagne.

L'*Elbe* 1°. a ſa ſource en Boheme vers la Siléſie, 2°. aroſe *Dreſde* en Miſnie, *Vittemberg* en Saxe, & *Hambourg*, 3°. ſe jéte dans la Mer d'Alemagne, étant groſſi par la *Moldavv* qui paſſe à *Prague*, de la *Salta*, & du *Havel*.

L'*Oder* 1°. a ſa ſource en Siléſie proche de la Moravie, 2°. paſſe à *Breſavv*, à *Francfort*, à *Cuſtrin*, où il reçoit la *Vvarta*, à *Stetin*, 3°. il ſe décharge par trois embouchures dans la Mer Baltique.

Le *Danube* le plus grand Fleuve de

l'Europe, 1°. a ſa ſource dans une Montagne proche de *Briſac* vers la Forêt noire, 2°. aroſe les Villes d'*Ulm*, *Ingolſtad*, *Viéne*, & en Hongrie, *Presbourg*, *Bude*, & puis la Servie, la Bulgarie, 3°. va ſe décharger par divers canaux dans la Mer noire, aïant reçû au-deſſus de *Viéne* à ſa droite le *Lek*, vers Auſbourg l'*Iſſel*, & l'*Inn* en Baviére, & l'*Ems* en Autriche; puis au-deſſous de Viéne il reçoit à ſa droite le *Rahab*, la *Drave*, & la *Save*, aïant enſuite pris la *Teiſſe* un peu au-deſſus de la Save, toutes quatre en Hongrie, il reçoit encore vingt-cinq autres Riviéres navigables. Ses eaux, dit-on, conſervent leur douceur dans la Mer à cauſe de la rapidité avec laquelle elles s'y jétent.

L'ITALIE.

* *D.* QUelle a été la diſtinction de cette Contrée?

R. Elle a été le centre de l'Empire Romain, le plus puiſſant qui ait jamais été; mais le démembrement de cet Empire l'a fait ſubir les plus étranges révo-

Géographie

a ſa ſource dans une Mon-
e *Briſac* vers la Forêt no
s Villes d'*Ulm*, *Ingolſtat*
Hongrie, *Presbourg*, *Buda*
ie, la Bulgarie, 3°. ra
ar divers canaux dans l
iant reçû au-deſſus d
e le *Lek*, vers Auſbourg
en Baviére, & l'*Ems* e
s au-deſſous de Viéne
e le *Rahab*, la *Drave*, &
ſuite pris la *Teiſſe* un pe
Save, toutes quatre e
reçoit encore vingt-cin
s navigables. Ses eaux
vent leur douceur dans l
la rapidité avec laque

A L I E.

e a été la diſtinction d
e Contrée ?
le centre de l'Empir
s puiſſant qui ait jamai
embrement de cet Em
les plus étranges révo

Digitized by Google

Digitized by Google

nion les plus étranges revo-

hitions, qui y ont enfin amené les différentes Souverainetés qui y ſont aujourd'hui.

* *D.* Pourquoi les Grecs l'apéloient-ils *Heſpérie*, comme l'Eſpagne ?

R. Parce qu'*Heſpérie* ſignifie *Occident*, & que ces deux Contrées étoient à l'Occident de la Gréce ; mais ils diſtinguoient l'Italie d'avec l'Eſpagne, en l'apélant *Grande - Heſpérie.*

* *D.* Quel eſt ſon téroir ?

R. Fort bon & fertile en toutes ſortes de fruits, ſur tout Raiſins, Oranges, Grenades ; & il ſeroit encore meilleur, ſi les Habitans étoient plus laborieux.

* *D.* Quelle eſt la figure de la Preſqu'Ile qu'elle forme ?

R. La figure d'une bote, dont le haut comprend principalement la *Lombardie*, le milieu l'*Etat Eccléſiaſtique*, & le bas le Royaume de *Naples.*

D. En combien de parties diſtinguez-vous l'Italie ?

R. En dix de ſes principaux Etats ; ſavoir, 1°. le Duché de *Parme*, la République & la Côte de *Génes*, 3°. le *Piémont*, 4°. le Duché de *Milan*, 5°. la Seigneurie de *Veniſe*, 6°. le Duché de *Mantoue*, 7°. le Duché de *Modéne*, 8°. le grand Duché de *Toſcane*, 9°.

l'*Etat de l'Egliſe* ou du *Pape*, 10°. le Royaume de *Naples*.

* *D.* Pourquoi avez-vous comencé par le Duché de *Parme* ?

R. Afin d'indiquer ces dix Etats ſur la Carte, alant immédiatement de l'un à l'autre ſans en paſſer aucun ; c'eſt ce qu'on peut faire en tournant depuis le Duché de *Parme* par l'Occident & le Septentrion, pour redeſcendre par le Midi.

* *D.* Pourquoi les ſept premiers Etats que vous avez només, ſont-ils apelés *Lombardie* ?

R. Parce qu'ils faiſoient autrefois le Royaume des Lombards, dont la Domination fut détruite par Charlemagne : d'ailleurs la Côte de *Génes* n'eſt pas cenſée de la *Lombardie*.

Nous alons parler de chacun, aprés les avoir indiqués dans des Vers avec leurs principales Villes.

DUCHE' DE PARME, REPUBLIQUE DE GE'NES, ET LA PRINCIPAUTE' DE PIE'MONT.

Contez-y dix Etats; *Parme* & *Plaiſance* en un
Sur leur Côte ſont 2. *Gêne* & *Savone* en co-
mun,

Et depuis peu *Final*; *Monaco* près de France.
Le *Piémont* a *Turin Verue* en ſa puiſſance,
Vercil, *Aouſt*, *Pignerol*, *Nice*, *Aſt*; à cet Etat
Joignez *Trin*, non *Cazal* Ville du Monférat.

DUCHE' DE PARME

* *D.* Pourquoi les Ducs de Parme ſont-ils Feudataires du Saint Siége ?

R. Parce que le Pape Paul III. dona ce Duché avec celui de Plaiſance en Fief, à ſon fils, tige de la Maiſon de Farneze, qui depuis a poſſedé cet Etat.

Il y a dans la Ville de *Parme* Ev. une Univerſité, & un célébre Colége où l'on éléve un grand nombre de jeunes gens de qualité d'Italie & d'Alemagne, à qui l'on aprend non ſeulement les Belles Lettres, mais auſſi tous les Exercices qui peuvent convenir à la Nobleſſe.

Plaiſance Ev. Univ. ainſi nomée à cauſe de ſa beauté & de l'agrément du Pays.

RE'PUBLIQUE DE GE'NES.

D. Que contient la Côte, ou Riviére de *Gênes* ?

R. Gênes, qui eſt une République, Arch. ſurnomée *la Superbe*, à cauſe de la magnificence de ſes Edifices, la plupart ſont de Marbre poli, le Marbre ſe tirant de ce Pays même. Deux lieues avant que d'y arriver, on voit la Mer bordée de Maiſons de plaiſance magnifiques qui apartiénent à divers Seigneurs. Le Port y forme comme un demi-cercle, où ſemblent fourmiller des Vaiſſeaux de toutes ſortes de Nations ; & de-là on voit la Ville placée comme ſur un Amphithéatre.

La Ville de *Gênes* a doné à l'Egliſe pluſieurs Papes, & un grand nombre de Cardinaux. C'eſt la patrie de Chriſtophe Colombe qui découvrit l'Amérique.

Savone Ev. & *S. Rémo* ſont ſur la même Côte, & dépendent de la même République.

* *D.* Coment eſt-elle gouvernée ?

R. Par des Sénateurs & un Doge leur Chef, qui n'a cette Charge que deux ans, & à qui il n'eſt pas permis de ſortir de ſon Palais pendant ſon Gouvernement.

D. A qui apartient *Final* ſur la même Côte, Ville fortifiée d'une Citadéle?

R. Elle apartient au Roi d'Eſpagne, qui l'an 1490 l'acheta d'André Sforce ſon dernier Marquis; mais dans ces derniéres Guerres l'Empereur s'en étant emparé, l'a vendue aux Génois à qui elle fut délivrée le 3 Aouſt 1713.

* *D. Monaco*, qui eſt encore ſur cette Côte proche de la France, eſt-il de la France?

R. Non, cette Principauté apartient au Prince de ce nom, ataché à la France, & qui y poſſéde le Duché de Valentinois.

Principauté de Piémont.

D. Quelle eſt la Capitale du Piémont?

R. Turin Archev. ſéjour des Ducs de Savoie: elle eſt très-bien batie; elle a une forte Citadéle, & une Univerſité.

Nous la primes l'an 1640 ſous la conduite du Comte de Harcourt: nous l'aſſiégeames en 1706 ſans ſuccès; & Mr le Duc d'Orleans y fut bleſſé.

Vercéil Ev. Ville très-anciéne: elle a une forte Citadéle.

Ivrée Ev. Sa force fit autrefois espérer la Courone d'Italie à Bérenger, qui en étoit Marquis.

Suse au pié du Mont Génévre : c'est le passage de France en Savoie.

Saluces Ev. Marquisat, fut cedé par le Roi Henri IV. au Duc de Savoie, en échange de la Bresse.

Pignerol place forte au pié des Alpes. Le Roi Louis XIII. l'avoit prise, & le Roi Louis XIV. la rendit au Duc de Savoie par le Traité de Risvvik en 1697.

Nice Ev. Ville ancienne sur la Mer, dont la Citadéle résista aux Turcs comandez par Barberousse en 1543. Nous l'avons prise plus d'une fois dans les dernieres Guerres : elle étoit autrefois de Provence.

* *D.* A qui apartient proche du Piémont le Marquisat de Monférat ?

R. Une partie, dont la Ville de *Trin* est la Capitale, apartient au Duc de Savoie depuis la Paix de Queraſque en 1631 ; mais le reste du Monférat apartient aux Ducs de Mantoue de la Maison de Gonsague : l'Empereur n'en a pas encore disposé.

Casal Ville forte sur le Po est Capitale de cette partie du Monférat.

LE MILANE'S.

Au Duché de Milan sont Pavie & Tortone, Navare & Côme au Nord; puis sur le Po Crémone.

* *D.* Quel trait d'Hiſtoire eſt remarquable par raport à ce Duché que notre Roi François I. voulut conquerir ?

R. Il y gagna la fameuſe bataille de Marignan, mais enſuite fut pris devant *Pavie* par les Troupes de l'Empereur Charlequint.

D. Quel eſt le *Milanès* ou Duché de *Milan* ?

R. C'eſt la plus belle partie de la *Lombardie*, & le plus conſidérable Duché, dit-on, de la Chrétienté, pour la fertilité & la beauté du Pays, & pour le nombre des Habitans.

D. Coment trouvez-vous ſur la Carte la ſituation des principales Villes du *Milanès* pour les mieux retenir ?

R. Començant par *Milan*, qui eſt vers le milieu, & faiſant le circuit par *Pavie* au Sud, *Tortone* vers ſon couchant; puis remontant, on trouve *Navare*, & *Côme*, au Nord du Pays;

& redeſcendant au Sud, on voit *Crémone* ſur le Po.

Milan Archev. Ville fort grande & fort belle : l'Empereur Fredereric I. l'ayant priſe l'an 1162. la ruina juſqu'aux fondemens pour venger un afront que les Habitans avoient fait à l'Impératrice : elle comença à ſe rétablir en 1171.

Pavie Ev. ſituée ſur le Téſin, elle étoit autrefois la Capitale du Royaume de Lombardie & le ſéjour des Rois. Il y a une Univerſité.

Tortone eſt la Ville où fut exilée la Reine-Impératrice Judith, femme de Louis le Débonaire.

Aléxandrie Ev. ainſi nomée du Pape Aléxandre III.

Novare Ev. étoit la patrie de Pierre Lombard, dit le Maitre des Sentences: c'eſt où fut aſſiegé Louis Duc d'Orléans depuis Roi, & qui fut délivré par le jeune Roi Charle VIII. au retour de ſa conquête de Naples.

Come, Ev. elle eſt ſituée ſur un Lac de ce nom, elle eſt belle, grande & anciéne.

**D.* Que ſe paſſa-t-il de remarquable à Crémone dans la derniere Guerre en 1702 ?

R. Le Prince Eugéne de Savoie, Général des Troupes de l'Empereur s'en saisit avec artifice, y étant entré pendant la nuit par un Aqueduc ; mais les François & les Irlandois, qui la gardoient, combatirent avec tant de vigueur depuis la pointe du jour jusqu'au soir, bien que le Général eut été fait prisonier, & firent un si grand carnage des Alemands, que ceux-ci furent obligés de se retirer & d'abandoner une entreprise bien concertée au comencement.

Etat de Venise.

Bergame, Brisse, & Vérone, & Padoue a Venise Udine & son Frioul au Sud-Ouest est *Trevise.*

* *D.* Depuis quand cette République subsiste-t-elle ?

R. Depuis environ mile ans qu'elle prit un Doge ; ainsi c'est aujourd'hui la plus anciéne République du monde.

* *D.* Quel est son Gouvernement ?

R. Aristocratique ; c'est-à-dire qu'il dépend des Seigneurs du Pays, dits les Nobles-Vénitiens, qui ont pour Chef un Doge perpétuel ; mais qu'ils peuvent néanmoins dépose, à qui ils rendent de grands honeurs, & donent peu d'autorité.

¶ *D.* Combien ont-ils d'Assemblées ou de Conseils pour le Gouvernement ?

R. Cinq principaux : 1°. le Grand-Conseil; 2°. le Sénat; 3°. le Colége; 4°. le Conseil des dix; 5°. le Conseil Spirituel.

* Le *Grand-Conseil* composé de tous les Nobles-Vénitiens qui ont ateint l'âge de 30. ans, élit les Magistrats & fait les Loix.

* Le *Sénat* composé de 120. Seigneurs décide des afaires de la Guére & de la Paix, des Aliances &c.

* Le *Colége* composé de 26. Seigneurs done audience aux Ambassadeurs, porte leurs demandes au Sénat & en raporte les réponses.

* Le *Conseil des dix*, composé de dix Sénateurs sévéres qui se changent tous les ans, juge des crimes d'Etat; chaque mois & tour à tour trois d'entre eux font un Triumvirat qui a puissance absolue de vie & de mort sur les particuliers, & même sur le Doge, quand tous les trois sont de même avis.

* Le *Conseil Spirituel*, le seul où entrent les Ecléſiastiques, régle les afaires qui regardent la Réligion.

* *D.* Surquoi est fondée la Cérémonie

d'épouſer la Mer, que fait le Doge le jour de l'Aſcenſion jétant dans la Mer une Bague ?

R. Sur ce que la République prétend avoir le Domaine ſur la Mer Adriatique de ce Golphe de Veniſe, comme un époux l'a ſur ſon épouſe.

D. Coment trouvez-vous les Villes principales de cet Etat ?

R. Alant d'Occident en Orient, depuis le Milanès on trouve *Bergame* dans le Bergamaſc ; *Breſſe* dans le Breſſan ; *Vérone* dans le Véronois ; *Vicenze* dans le Vicentin ; *Padoue* dans le Padouan ; *Veniſe* dans le Dogado ; puis *Udine* dans le *Frioul* qui à ſon Sud-Oueſt a *Treviſe* dans la Marche Tréviſane.

On peut ajouter encore *Creme* entre le Bergamaſc, & le Breſſan ; puis *Rovigo* dans la Poléſine de Rovigo au Sud du Padouan vers le Ferarois.

Bergame Ev. Place forte ſituée ſur une montagne d'où l'on découvre 7. ou 8. lieues de Pays vers le Milanès : elle ſe ſoumit aux Vénitiens il y a plus de 200. ans.

Breſſe Ev Ville forte auſſi, a un Chateau qui comande la Ville, qui eſt bien batie, & coupée de ruiſſeaux d'une eau très-claire.

Vérone Ev. sur l'Adige : les Scaligers l'ont gouvernée sous le titre de Princes pendant 128. ans.

Vicenze Ev. a de beaux Palais & une place ornée de Portiques. Ses Habitans aïant passé pour vindicatifs, on a fait dans l'Italie le proverbe *d'Assassins de Vicenze.*

Padoue a une Université célébre ; on y dona le bonet de Docteur à la fameuse Héléna Pia Cornaro Venitiéne vers l'an 1678.

* *D.* Qu'a de particulier *Venise* Ville Patriarchale sur le Golfe Adriatique ?

R. Elle est batie sur des pilotis, & fort considérable par sa grandeur, sa richesse, & par les canaux, ou rues d'eau qui sont par toute la Ville, en sorte qu'on la parcourt en de petits bateaux couverts d'une étofe brune, només Gondoles.

Elle doit son origine à des Padouans qui fuyant l'an 1452. les cruautés d'Atila, Roi des Huns, vinrent chercher un azile au milieu des eaux.

Udine Capitale du Frioul est la résidence du Patriarche d'Aquilée, cette Ville autrefois si fameuse, n'est aujourd'hui habitée que par des Pescheurs.

L'*Istrie* sorte de Peninsule vis-àvis de Venise, de l'autre coté du Golfe, & qui

a pour Capitale *Capo d'Istria*, eſt encor à cette République, mais non pas entiérement, non plus que le Frioul : la Maiſon d'Autriche en ayant une partie qui tient au Tirol, comme le Comté de *Goris* dans le Frioul, & *Trieſte* dans l'Iſtrie, ſeul Port de Mer qui ſoit à l'Empereur.

Duchez de Mantoue. et de Mode'ne.

Mantoue & ſon Duché ; *Modéne* avec le ſien
Le petit *Mirandole* entre les deux ſe tient.

* *D.* A qui apartient le Duché de Mantoue, dont eſt Capitale *Mantoue*, Ev. grande & belle Ville ?

R. Elle aparteroit à la Maiſon de Gonzague, en faveur de qui Charlequint l'érigea en Duché, depuis le dernier Duc de Mantoue, mort ſans poſterité, aucun Prince n'a eu encore l'Inveſtiture de ce Duché.

Guaſtal, *Governolo*, ou *Governole*, en ſont des Villes.

* *D.* De quelle Maiſon eſt le Duc de Modéne ?

R. De la Maiſon d'Eſt, laquelle relève de l'Empire par les deux Duchés qui compoſent ſon état, ſavoir celui de

Modéne & celui de Regio.

Modéne eſt une Ville fort anciéne, & bien fortifiée. Marc-Antoine y aſſiégea Brutus après le meurtre de Céſar, mais inutilement.

Entre les Etats de Modéne & de Mantoue, eſt *la Mirandole*, petite Principauté qui apartient à un Duc particulier qui en porte le nom, de la Maiſon du fameux Pic de la Mirandole, un des plus ſavans homes de ſon ſiécle, & qui voulut ſoutenir des Theſes ſur toutes les Sciences ; il vivoit il y a plus de 200. ans.

GRAND DUCHE' DE TOSCANE.

Florencé, *Siéne* encore, *Livourne* au Duc le Grand.
Piſe avec *Piſtoïa*, mais *Lucque* eſt diférent.

* *D.* Depuis quand le Ducde Toſcane ſe nome t-il le Grand Duc ?

R. Ce titre fut doné par le Pape Pie V. l'an 1569. à Côme de Médicis. Sa Maiſon a doné deux Reines à la France. Catherine épouſe du Roi Henri II. & Marie ſeconde femme du Roi Henri IV.

* *D.* Coment les Italiens ſurnoment-ils la Ville de Florence ?

R. La Belle, a cauſe de la propreté des rues, & de la beauté des Edifices.

Il s'y eſt tenu un Concile Général, où l'Empereur Jean Paléologue, & Joſeph Patriarche de Conſtantinople ſe trouvérent pour traiter de la réunion de l'EgliſeGrecque avec l'EgliſeRomaine.

Siéne Arch. Univ. c'etoit autrefois une République; mais ayant été priſe par les Eſpagnols ſous Charlequint en 1555. Philipe II. ſon fils la céda à Côme Duc de Florence en 1558.

Livourne eſt un bon Port de Mer, & très comerçant, il apartenoit autrefois aux Génois qui l'ont échangé avec les Florentins pour Savone.

Piſe Archev. Univ. c'étoit autrefois une République très-floriſſante; mais elle fut ſubjugée par les Florentins en 1466.

Piſtoïa Ev. au pié du Mont Apennin : on y parle, dit-on, très-poliment la Langue Italiéne, qui a tiré ſa perfection de la Toſcane en général.

* *D.* Qu'elle eſt le Gouvernement de la petite République de *Lucqne*, enclavée dans la Toſcane, mais qui fait un Etat à part.

R. Son Gouvernement eſt Ariſtocratique, & les Magiſtrats n'y ſont que

deux mois en charge : elle releve de l'Empire.

Lucques, Ville belle & conue par ſon comerce de Soie & d'Olives, & par ſa ſituation agréable.

Cette petite République a un Port nomé *Viareggio*.

Etat de l'Egliſe.

Rome, *Viterbe*, *Orviéte* au S. Siége Romain,
Et *Péroiſe* & *Spoléte*; *Ancone* avec *Urbain*;
En *Romagne Ravene*, & *Boulogne* & *Ferrare*
Chefs d'autant de Cantons que leur Diſtrict ſépare.

* *D.* Quel eſt le Souverain de l'Etat de l'Egliſe ?

R. Le Pape Chef viſible de l'Egliſe, Vicaire de J. C. & Evêque de Rome.

¶ *D.* Coment ſe fait ſon Election ?

R. Par les Cardinaux ; il faut pour cela les deux tiers des voix de ceux qui ſont dans l'Aſſemblée ou Conclave.

¶ *D.* Coment le Pape gouverne-t-il les afaires de ſon Etat ?

R. A Rome par des Congrégations ou Aſſemblées de Cardinaux qui écoutent des Conſulteurs choiſis parmi les plus ſavans & les plus judicieux ; & hors de Rome par des Légats, ou Vice-Légars

gats qui ſont Gouverneurs de leurs Cantons pour le ſpirituel & le temporel.

* *D.* Coment s'eſt formé la domination temporéle du Pape ?

R. De diférentes acquiſitions qu'a fait le S. Siége en divers tems depuis la Campagne de Rome au Sud - Oueſt, juſqu'au Ferrarois au Nord-Eſt.

D. Nomez-moi les Villes principales de cet Etat, avec les noms des Cantons dont elles ſont les Capitales ?

R. Rome dans la Campagne de Rome; *Viterbe* eſt du Patrimoine de S. Piere, *Orviéte* du Canton dit l'Orviétan; *Péronſe* du Perouſin, *Spoléte* de l'Ombrie, *Ancone* de la Marche d'Ancone, où eſt auſſi *Loréte*; *Urbin*, du Duché d'Urbin; *Ravéne*, de la Romagne; *Boulogne* du Bolonois; & *Férare* du Férarois.

On peut ajouter à ces Cantons 1°. la Terre *Sabine* qui au Nord fait partie de la Campagne de Rome 2°. le Duché de *Caſtro* à l'Occident du Patrimoine de S. Piere : 3°. la petite République de *S. Marin*, enclavée dans le Duché d'Urbin.

* D. Qu'eſt-ce qui diſtingue la Ville de Rome ?

R. C'eſt qu'elle étoit autrefois le Sié-

ge de l'Empire Romain, & qu'aujourd'hui c'eſt le ſéjour ordinaire du Pape, où ſe traitent les plus grandes afaires de la Réligion dont elle eſt le centre.

Elle eſt auſſi diſtinguée par la magnificence de ſes Egliſes, des Palais, des Places publiques, des Aqueducs, & des Fontaines qu'on y admire.

Oſtie Port de Mer & Evéché, ataché au Doyen des Cardinaux, eſt auſſi dans la Campagne de Rome.

Dans le Patrimoine de S. Piere, où eſt *Viterbe* Ev. eſt auſſi *Civitavecchia*; cette derniére Ville a un Port de Mer.

Le Canton d'*Orviéte* Ev. eſt celui où prit naiſſance celui qui a inventé l'Orviétan.

Pérouſe Ev. Capitale du Pérouſin où eſt le fameux Lac de Perouſe apelé autrefois Lac de Traſiméne; auprès duquel Annibal remporta ſur le Conſul Flaminius une victoire qui fit répandre tant de larmes dans Rome.

Spoléte Ev. dans l'Ombrie eſt célébre pour avoir autrefois reſiſté aux forces d'Annibal; les Ducs de Lombardie y ont fait leur ſéjour.

Ancone Ev. dans la Marche d'Ancone Ville célébre par ſon Port de Mer que l'Empereur Trajan fit orner de dégrez de marbre.

* On y voit auſſi la Ville de *Loréte* fameuſe par la Maiſon de la Sainte Vierge, qu'on y va viſiter de divers endroits de la Chrétienté : le Tréſor de cette Egliſe eſt extraordinairement riche, &, dit-on, de quinze milions.

* *Urbin* Archev. dans le Duché d'Urbin, conu par la naiſſance du fameux Peintre Raphael.

*Dans l'enceinte de ce Duché eſt enclavé *S. Marin* qui eſt une petite République ſous la protection du S. Siége. Son Gouvernement eſt Ariſtocratique, & gouvernée par deux premiers Magiſtrats dits Capitaines, que l'on change deux fois par an : elle ne comprend guére que ſix mile Habitans, & elle ſe dit ſœur de la Republique de Veniſe, dont elle n'eſt en ce ſens-là que la petite ſœur, bien qu'elle ſoit preſque auſſi anciéne.

Ravéne Archev. dans la Romagne, Ville ſur le bord de la Mer Adriatique, célébre dans l'antiquité. En 1512. Gaſton de Foix, neveu du Roi Louis XII. & Général de ſon Armée, perdit la vie dans une fameuſe bataille qu'il gagna auprès de cette Ville ſur les Troupes du Pape & de l'Empereur.

Boulogne Archev. dans le Boulonois, Ville fameuſe par ſon Univerſité, ſurno-

mée la *mére des Lettres*.

* *D.* Pourquoi l'apéle-t-on auſſi *Boulogne la graſſe* ?

R. A cauſe de la fertilité de ſon teroir qui la rend la Ville la plus riche & la plus conſidérable des Etats du Pape après Rome. Elle a des Portiques le long des rues, où l'on peut toujours marcher à couvert.

Férare dans le Férarois Ev. avec titre de Duché : cette Ville ſituée ſur un des bras du Po étoit fort-conſidérable pendant que les Ducs de la Maiſon d'Eſt y faiſoient leur ſéjour, & qu'ils la poſſedoient : le Pape Clement la réunit au S. Siége comme un Fief qui en dépendoit à la mort d'Alphonſe d'Eſt Duc de Férare, il y a environ 120. ans.

Le Royaume de Naple.

Naple près de *Capoue* enferme en ſon Etat
1. Le *Labour*, 2. *Benevent*, *Salerne* au Principat ;
3. La *Calabre* ou *Caſence* : & 4. la *Baſilicate* ;
5. La *Pouille*, *Otrante*, *Barie*, & 6. la *Capitanate* ;
7. Le Comté de *Moliſe* a 8. l'*Abruzze* eſt uni On y trouve *Aquila* ; l'on y voit *Chiéti*.

¶ *D.* Coment la poſſeſſion de ce

Royaume eſt-elle venue aux Rois d'Eſpagne ?

R. Par les Rois d'Aragon qui l'ont eu, depuis Alphonſe le Sage, de la Reine Jeane II. qui avoit d'ailleurs adopté depuis Louis II. d'Anjou.

* *D.* A qui apartient-il préſentement ?

R. Au Roi d'Eſpagne ; mais l'Empereur d'aujourd'hui s'en eſt emparé, ayant eu des prétentions ſur la Courone d'Eſpagne.

* *D.* Ce Pays eſt-il bon ?

R. Si bon, qu'il porte aſſés communément, & en même tems du Blé, du Vin & des Olives ; mais il eſt très-ſujet aux tremblemens de terre.

* *D.* Quels éfets particuliers y produit la nature de ce Pays ?

R. Des Eaux minérales très-ſalutaires telles que ſont celles de Baies ſi vantées dans l'antiquité, & qui comuniquent même leur chaleur aux eaux de la Mer, qui en ſont proches.

D. Coment le diviſe-t-on ordinairement dans les Cartes ?

R. En huit parties, qui ont chacunes leur nom particulier.

D. Indiquez-les-moi en faiſant le cir-

cuit du Royaume depuis le Nord-Eſt par le Midi & l'Orient ?

R. 1°. Le *Labour*, 2°. le *Principat*, 3°. la *Calabre*, 4°. la *Baſilicate*, 5°. la *Pouille*, 6°. la *Capitanate*, 7°. le Comté de *Moliſſe*, 8°. l'*Abruzze*.

D. Quelles ſont les Villes Capitales & Principales de ces huit Cantons ?

R. Naple & *Capoue* dans le Labour, *Bénévent* & *Salerne* dans le Principat; *Coſence* dans la Calabre, *Cirenza* ou *Acerenza* dans la Baſilicate; *Otrante* & *Bari* dans la Pouille; *Moliſſe* dans le Comté de ce nom; *Aquila* & *Chiéti* dans l'Abruzze.

D. Quelle eſt la beauté de la Ville de *Naple* Archev. la Capitale de tout le Royaume ?

R. Elle eſt une des plus grandes & des plus peuplées de l'Europe; ſa ſituation ſur le bord de la Mer ſur le penchant d'une agréable Coline fait encore plus de plaiſir aux yeux que la largeur de ſes rues & la magnificence de ſes Edifices. Le Viceroi y fait ſon ſéjour.

* *D.* Quelle éfet particulier remarque-t-on dans le Mont *Véſuve* qui eſt à une lieue de Naple ?

R. Il jéte continuélement une fumée

fort épaiſſe, & ſouvent des flames en quantité juſques dans cette Ville ; ce qui y a quelquefois cauſé des embraſemens.

Capoue Archev. cette Ville autrefois par ſon ſéjour délicieux, fut cauſe du ſalut de Rome, & de la perte d'Annibal.

Gaete Port de Mer eſt encore de ce Canton qui eſt le *Labour*.

Le *Principat* ou la *Principauté* ſe ſubdiviſe en Ultérieure & en Citérieure: dans l'Ultérieure on trouve *Bénévent* Archev. Près de cette Ville Charles Duc d'Anjou vainquit, & tua Mainfroi qui lui diſputoit la Courone de Naple ; elle apartient au Pape; elle ſoufrit en 1688. un tremblement de terre, qui en ruina une grande partie.

Dans le Principat Citérieur eſt *Salerne* Archev. où abordérent vers l'an 1040. les Seigneurs Normands, qui invitérent leur Compatriote à la conquête de ce Pays, & établirent en éfet dans le même ſiécle le Royaume de Naple qui leur doit ſon origine.

La Calabre eſt le titre des fils ainez des Rois de Naple ; elle ſe ſubdiviſe en Citérieure où eſt *Cozence* Archev. & en Ultérieure où l'on voit Reggio Archev.

I. *Baſilicate* eſt à l'Orient de la Calabre & à *Cirenza* autrement *Acérenza* Archev. elle eſt peu fertile & mal peuplée.

La *Pouille* ſe ſubdiviſe en trois parties : la Terre d'*Otrante* où ſont Otrante & Tarente : *Otrante* eſt ſituée ſur le Golfe de Veniſe. Le Turc Mahomet II. la prit en 1480. mais elle fut repriſe neuf ans après.

Tarente done le titre à un Prince du Sang des Rois de Naple, & c'eſt par-là que les puinés de la Maiſon de la Trémoille, qui conſerve des prétentions ſur ce Royaume, portent le nom de Prince de Tarente.

La Terre de *Bari* eſt la ſeconde partie de la Pouille : on garde à Bari le corps de S. Nicolas qui y a été tranſporté, & qui fait une grande dévotion dans le Pays.

La *Capitanate* eſt la troiſiéme partie de la Pouille, & a pour Capitale *Lucera*; puis *Manfrédonia* Archev. ainſi apelé du nom de Mainfroi dernier Roi de Naple de la Maiſon de Suabe, & fils naturel de l'Empereur Frideric II. en 1566.

Le Comté de *Moliſe* a pour Capitale *Moliſe* ou *Boïano*.

L'*Abruzze* ſe diviſe en Ultérieure, où l'on voit *Aquila* ; & en Citérieure où ſe trouve *Chïeti* Archev. & *Sulmone* patrie du Poëte Ovide.

Nul Pays dans la Chrétienté ne contient dans un ſi petit eſpace un ſi grand nombre d'Evéchés & d'Archevéchés que le Royaume de Naple. Ils y furent particuliérement multipliez ſous le Régne de Charlequint.

* On y doit remarquer auſſi le Mont *Caſſin*, qui fait partie de l'*Apenin*, c'eſt le lieu où S. Benoit fonda ſon Ordre, qui a été depuis ſi étendu.

Les Iles d'Italie.

L'Ile Corſe a *Baſtie* ; en Sardaigne domine *Cagliari* ; la Sicile a *Palerme* & *Meſſine*.

* *D.* A qui eſt l'Ile de *Corſe* ?

R. Elle apartient à la République de Génes ; c'eſt dans cette Ile que fut exilé le Philoſophe Sénéque, & qu'il employa ſa Philoſophie à écrire les Livres de la conſolation, pour adoucir l'ennuï d'un ſéjour mal ſain & déſagrable.

Sa Capitale eſt *Baſtie* Ev.

* *D.* A qui apartient la Sardaigne dont la Capitale eſt *Cagliari* Arch.

R. Au Roi d'Eſpagne ; cette Ile eſt

un Pays auſſi mal ſain, & à peu-près auſſi fertile que l'Ile de Corſe.

* *D.* Cõment eſt venue la Sicile à titre de Royaume au Duc de Savoie ?

R. Par la ceſſion que lui en a fait le Roi d'Eſpagne Philipe V. ſon gendre à la Paix d'Utrecht en 1712. ou 1713.

La Sicile eſt la plus grande des Iles de la Méditéranée ; elle fait un Royaume que fondérent les Princes Normands iſſus de Tancréde, après qu'ils l'eurent conquis ſur les Saraſins. Naple en étoit une dépendance, & n'a fait un Royaume particulier, que quand il en fut ſéparé en 1282. après le maſacre des François en Sicile, aux Vêpres Siciliénes.

* *D.* Quel eſt le téroir de ce Pays ?

R. Très-fertile, mais le Mont Gibel ou Mont Etna qui eſt au milieu, & qui jéte du feu preſque toujours y cauſe de téribles tremblemens de terre.

* *D.* Que remarque-t-on de la richeſſe de *Palerme* Archev. qui en eſt la Capitale ?

R. Les Egliſes y ſont d'une richeſſe immenſe, ſur tout par raport aux Vaſes & aux Ornemens ; c'eſt le ſéjour des Vicerois.

Meſſine Archev. Ville des plus anciẽ-

ne, bien batie, & marchande; c'eſt la ſeconde Ville de Sicile.

Le détroit proche de Meſſine, qui ſépare la Sicile du Continent de l'Italie s'apéle le Phare de Meſſine; c'eſt le lieu des deux écueils ou tourbillons d'eau ſi fameux dans l'antiquité nomez *Scilla* & *Caribde* cauſés par deux pointes de rochers qui avancent dans la mer de chaque côté du Phare.

Siracuſe a été autrefois une des plus conſidérables Villes de l'Europe, mais elle n'eſt preſque plus rien aujourd'hui, & le tremblement de terre qui y ariva en 1693. l'a comme détruite.

L'Ile de *Malthe* ſe place plus comunément au nombre des Iles de l'Afrique que de l'Italie; c'eſt pourtant un Fief du Royaume de Sicile dont elle dépendoit autrefois; & c'eſt par ce titre que Charlequint en diſpoſa, pour la céder aux Chevaliers de S. Jean, quand ils eurent perdu l'Ile de Rhodes; c'eſt de cette habitation qu'ils s'apélent aujourd'hui Chevalier de Malthe.

MONTAGNES ET RIVIERES D'ITALIE.

Rome a le fameux *Tibre*, & Florence l'*Arno*

A l'Oueſt de l'Apenin : à ſon Nord eſt le *Po*.

L'Italie a une Montagne conſidérable qui la partage comme en deux parties preſque dans toute ſa longueur; ſon nom eſt l'*Apenin*.

Le *Tibre* eſt moins conſidérable par ſes eaux que par ſon nom ; il prend ſa ſource dans le Mont Apenin ; 2°. il paſſe à *Rome* ; 3°. a ſon embouchure dans la Mer de Toſcane au deſſous d'Oſtie.

L'*Arno* 1°. a ſa ſource dans l'Apenin ; 2°. paſſe par Piſe & Florence, & 3° ſe décharge dans la Mer de Génes.

Le Tibre & l'Arno coulent à l'Occident du Mont Apenin.

Le *Po* nomé par les anciens *Eridan* eſt la plus grande Riviére d'Italie 1°. a ſa ſource dans les Alpes ; 2°. aroſe *Turin*, *Pavie*, *Plaiſance*, *Cremone*, *Mantoue*, *Férare* ; 3°. il ſe jéte dans le Golfe de Veniſe par des canaux diférens.

L'ESPAGNE.

L'Eſpagne a treize parts, Royaumes ou Provinces
Qu'ont jadis gouverné diférens Rois ou Princes.

Roi d'Aragon & d'Ita

La Biſcaye a *Bilbao* ; l'Aſturie *Oviédo*,
Compoſtéle en Galice & *Corogne* & *Vigo*.
A Leon eſt *Leon* où le Temple ſe vante
Aſtorgue Palença, *Salamanque* ſavante.
La vieille Caſtille a *Burgos*, *Valladolid*.
La nouvelle *Toléde*, & le Royal *Madrid*.
Dans l'Andalouſie eſt *Seville* & *San-Lucar*,
Deux autres Port fameux, *Cadix* & *Gibraltar*,
Et *Grenade*, & *Murcie*, & *Valence* ont le nom
De leur Ville chacun; *Malgue*, *Alicante* en ſont
La Catalogne tient *Barcelone* & *Girone*,
Roſe Urgel, *Lérida*, *Tortoſe* & *Tarragone*;
Au Royal Arragon *Saragoſſe* ſe voit,
Pampelune en Navare, où la France a ſon droit.

D. POurquoi les Provinces d'Eſpagnes ont-elles comunément le titre de Royaume ?

R. Parce qu'elles ont eu la plupart chacune des Rois en particulier, ſur tout au tems que les Saraſins y dominoient.

¶ *D.* Coment ces Royaumes, excepté le Portugal ſe ſont-ils reunis ſous un ſeul Monarque ?

R. La plupart étoient atachés à celui de Caſtille, ou à celui d'Aragon, lorſque ces deux furent eux-mêmes réunis par le mariage de Ferdinand depuis Roi d'Aragon & d'Iſabéle Reine de Caſ-

tille aieuls de l'Empereur Charlequint qui les laiſſa à ſon fils le Roi Philipe II.

D. De quel Chef un fils de France régne-t-il aujourd'hui en Eſpagne.

R. Du Chef de ſon aïeule paternéle Marie-Théreſe Reine de France, fille du Roi d'Eſpagne Philipe IV. en conſéquence de la ceſſion de ſon pére & de ſon frere ainée tous deux morts Dauphins de France.

* *D.* Quel eſt le Gouvernement de l'Eſpagne?

R. Il eſt Monarchique; le Roi gouvernant abſolument avec l'aide de ſes Conſeils, qui paſſe pour très-judicieux, & très-fidéles.

* *D.* Quelle Réligion y ſuit-on?

R. La ſeuleCatholique; les autres y étant défendues ſous des peines rigoureuſes, le Tribunal de l'Inquiſition établi à cet éfet, veillant ſans condeſcendence & ſans relache, à n'y laiſſer doner aucune ateinte.

¶ *D.* Où s'étend la domination du Roi d'Eſpagne hors de ce Pays?

R. Dans les quarres parties du Monde, ſur tout dans l'Aſie & dans l'Amérique d'où il tire de grandes richeſſes: c'eſt ſur quoi l'on dit que le Soleil n'eſt

jamais ſans éclairer quelque partie de ſes Etats.

¶ *D.* Que produit le téroir ſec & ſabloneux de l'Eſpagne qui eſt comme une grande preſqu'Ile ?

R. Il ne produit pas beaucoup de Blé, mais les Vins & les fruits y ſont excélens ; auſſi-bien que les Huiles & les Laines : les Chevaux d'Eſpagne ſont diſtinguez par leur beauté & leur feu.

D. Coment trouvez-vous ſur la Carte les treize Provinces de l'Eſpagne ?

R. Començant par la Biſcaie au Nord-Eſt, pour faire le circuit par l'Occident ; car on trouve ainſi de ſuite 1°. la *Biſcaie*, 2°. l'*Aſturie* ou les *Aſturies*, 3°. la *Galice*, puis en retournant au Midi ; 4°. le *Léon*, 5°. la *vieille Caſtille*, 6°. la *nouvelle Caſtille*, 7°. l'*Andalouſie* 8°. le Royaume de *Grenade* ; puis en remontant au Nord-eſt 9°. & 10°. les Royaumes de *Murcie* & de *Valence* qui portent comme Grenade le nom de leur Ville Capitale ; enſuite 11°. la Catalogne ; & puis retournant au Sud 12°. l'*Aragon*, & enfin 13°. la *Navare* ſur laquelle la France a des droits bien fondez & dont le Roi porte auſſi les armes.

La Biscaie.

La *Biſcaie* eſt un Pays montagneux; les Habitans ſe vantent de n'avoir jamais été vaincus.

Bilbao eſt la Capitale de cette Province ; elle a un bon Port de Mer, ce qui la rend fort marchande : dans un Canton au Nord-Eſt de cette Province nomé *Guipuſcoa* ſe trouve la Forteresſe de *Fontarabie* d'ont le Siége fut fameux en 1523. La Paliſſe l'ayant tenu dix mois contre les Troupes de l'Empereur Charlequint ; Frauget qui lui ſuccéda dans le comandement, la rendit lachement & fut dégradé de Nobleſſe ſur un échafaut à Lion.

* L'Ile des Faiſans eſt tout proche dans la Riviére de Bidaſſoa ; c'eſt où le Roi de France, & le Roi d'Eſpagne ſe parlérent, & où leurs Miniſtres le Cardinal Mazarin & Louis de Haro conclurent en 1659. le Traité dit la Paix des Pirénées.

* *D.* Pourquoi les fils ainez des Rois d'Eſpagne portent-ils la qualité de Prince des Aſturies ?

R. Parce que l'Aſturie, ou les Aſturies eſt le Pays où ſe retirérent les anciens Princes du Sang d'Eſpagne à la

tête des Chrétiens, au tems de l'invasion des Maures qui avoient envahi le reste du Royaume; c'est-là aussi qu'ils recomencérent à régner.

Oviédo Ev. Univ. est la Capitale de tout le Pays.

La Galice.

D. Qu'est-ce qui a rendu célébre la Ville de *Compostéle* Capitale de la Galice Ev. Univers.

R. Le grand nombre des Pélerins qui y ont été de toutes les parties de l'Europe visiter l'Eglise de l'Apotre S. Jaques Patron de l'Espagne.

Vigo & la *Corogna* sont deux Ports de Mer, l'un à l'Occident de la Galice, & l'autre au Septentrion.

Le Royaume de Le'on.

Le Royaume de *Léon* dona son nom aux Rois Chrétiens d'Espagne dès qu'ils comencérent à reconquérir les Pays sur les Maures, & plus de cinq cens ans avant que ni la Castille, ni l'Aragon eussent titre de Royaumes il y avoit des Rois de Léon.

* Ce Royaume prend son nom de

Léon ſa Ville Capitale Ev. ſon Egliſe Cathédrale eſt magnifique, & paſſe pour la plus belle d'Eſpagne.

* *Salamanque* Ev. paſſe pour la plus fameuſe, & la plus ſavante Univerſité du Royaume.

LA VIEILLE ET LA NOUVELLE CASTILLE.

La vieille *Caſtille* eſt un Pays peu fertile, parce qu'il eſt mal peuplé & mal cultivé; ſon plus grand revenu ſe tire de ſes Laines, qui ſont des plus eſtimées de l'Europe.

Burgos Archev. grande, peuplée, & marchande, mais mal batie, eſt ſa Capitale.

Valladolid Ev. Univ. eſt une Ville des plus agréables de l'Eſpagne.

* *Segovie* eſt fort conue par le grand comerce de ſes Laines, qui ſervent à faire les plus beaux draps de l'Europe.

¶ *D.* Surquoi eſt fondé ce qu'on dit de la généroſité des Habitans de la Caſtille?

R. Sur leur conſtance, & leur fidélité, ſur tout à l'égard de leurs Rois; ce qui a paru avec éclat dans les Guéres qu'a ſoutenu contre ſes énemis leur Roi

d'aujourd'hui Philipe V. fils de France; les Caſtillans n'ayant jamais paru ébranlez ſur ſon ſujet, lors même que les énemis pénétrérent juſque dans leur Capitale.

D. Quel eſt le téroir de la nouvelle Caſtille, la plus grande Province de l'Eſpagne ?

R. Quoi qu'il ſoit fort ſec, & qu'il ait peu de Riviéres, il ne laiſſe pas d'être aſſés fertile en blé & en fruits.

D. Qu'eſt-ce qu'a de particulier *Madrid* Capitale du Royaume, & réſidence ordinaire des Rois ?

R. Elle eſt aſſés grande & bien peuplée; on y remarque la grande Place où ſe font les combats des Taureaux ; elle eſt ſituée ſur la Riviére nomée *Manzanares* où Philipe II. a fait conſtruire un très-beau Pont, quoique cette Riviére ſoit petite, & ſouvent à ſec dans les grandes chaleurs.

L'*Eſcurial* eſt un Vilage à quatre ou cinq lieues de Madrid, où Philipe II. fit batir une Maiſon magnifique ; le Roi & la Reine y ont leur apartement ; le reſte eſt ocupé par des Religieux.

* *D.* Coment *Toléde* eſt-elle diſtinguée par ſon Archevéché ?

R. C'eſt le plus riche de la Chrétien-

té, & qui eſt, dit-on, d'un milion de revenu.

* Elle étoit autrefois Capitale de l'Eſpagne, elle eſt aſſés grande, mais mal peuplée.

Dans la même Province on voit encore *Alcala de Hénares*, fameuſe par ſon Univerſité

Il y a trois autres Cantons dans la nouvelle Caſtille; ſavoir à l'Orient la *Sierra* où eſt la Ville de *Cuença* Ev.

2°. Au Midi la *Manche* qui a pour Villes principales *Ciudad-Réal* & *Calatrava*.

3°. Au Couchant l'*Eſtramadoure* qui faiſoit autrefois une Province particuliére. Ses Villes principaples ſon *Badajoz* Ev. place forte & *Mérida*: cette derniére Ville étoit conſidérable avant l'an 1123. que le Pape Calixte II. en transféra le Siége Archiépiſcopale à Compoſtéle.

Alcantara, fort conue pour avoir doné ſon nom à un Ordre de Chevaliers célébre en Eſpagne, eſt auſſi dans l'Eſtramadoure.

ANDALOUSIE.

* *D.* Quelle bataille conſidérable a été perdue en cette Province par les Eſpagnols ?

R. Celle où Rodéric dernier Roi des Goths d'Eſpagne perdit la vie & la Courone contre les Maures qui s'emparérent de l'Eſpagne en 713. Ils y ont régné environ huit ſiécles, au moins dans quelques Provinces.

* *D.* Pourquoi l'Andalouſie paſſe-t-elle pour la plus belle Province de l'Eſpagne ?

R. Parce qu'elle eſt la plus abondante en fruits, en Olives, & en Vins excélens ; de ſorte qu'on l'apéle la cave du Royaume : elle produit auſſi les meilleurs Chevaux de tout le Pays.

D. En quoi *Sevile* Arch. Univ. & Capitale de l'Andalouſie eſt-elle la plus conſidérable Ville & la plus peuplée après Madrid ?

R. C'eſt qu'elle eſt magnifique dans ſes Egliſes, très-marchande, & très-riche, parce que tous les tréſors du Pérou qu'on aporte en Eſpagne s'y déchargent, & y abordent par *San-Lucar* Port qui eſt à l'embouchure du *Gualdalqui-*

vir, dans la même Province.

Cordoue Ev. eſt célébre par la naiſſance de deux grand eſprits ; ſavoir le Philoſophe Sénéque; & le Poëte Lucain ſon neveu.

* *Cadix*, Ville riche & fort marchande à cauſe de ſon Port; elle eſt Capitale d'une Ile de même nom conue des anciens ſous l'idée des *Colones d'Hercule*, où ils ſe figuroient qu'étoit le bout du Monde.

Gibraltar eſt un bon Port bati ſur la côte du détroit de même nom qui la ſépare de l'Afrique.

GRENADE, MURCIE, ET VALENCE.

D. D'où les Royaumes ou Provinces de *Grenade*, *Murcie*, & de *Valence* tirent-elles leur nom ?

R. Chacune de ſa Ville Capitale.

D. Par qui le Royaume de Grenade fut-il repris ſur les Maures en 1402 ?

R. Par le Roi Ferdinand, & la Reine Iſabéle qui détruiſirent ainſi entiérement l'Empire que ces Infidéles s'étoient établis en Eſpagne depuis l'an 713.

Outre la ſoie renomée dans l'Europe que produit ce Pays, par la quantité extraordinaire de ſes Muriers ; on y trouve

quelques piéres précieuſes: le Pays d'ailleur eſt fertile.

La Ville de *Grenade* Arch. Univ. paſſe pour une des plus grandes d'Eſpagne, mais peu peuplée.

* *Malgue* ou *Malaga* Ev. conue par ſes Vins, eſt un Port de Mer ſur la côte de Grenade.

Murcie, Evéché, Ville aſſés belle, eſt ſituée dans un téroir agréable; on y voit le Tombeau du ſavant Alphonſe Roi de Caſtille.

Cartagéne Ev. eſt riche & fort marchande à cauſe de ſon Port, un des meilleurs de l'Eſpagne.

Le Royaume de *Valence* fournit beaucoup de grains, de fruits, de ſel & de ſoie, étant aroſé par beaucoup de Riviéres; il a auſſi divers Ports de Mer.

La Ville de *Valence* Arch. eſt une des plus riches & des plus agréables Villes d'Eſpagne; elle fut priſe autrefois ſur les Maures par Rodrigue dit le Cid, & depuis reconquiſe par les Rois d'Aragon.

* *D.* D'où prétent-on que vient le mot de Catalogne?

R. De *Goth - Alania*, parce qu'au tems du débordement des peuples barbares vers l'an 400. cette Province fut

dominée par les Goths & par les Alains qui s'y réunirent.

D. Coment eſt-elle la plus forte des Provinces d'Eſpagne.

R. C'eſt que la plupart de ſes Villes ſont des places fortes étant Frontiéres de l'Eſpagne du coté de la France.

Barcelone Ev. Univ. Capitale de cette Province : cette Ville qui a eu autrefois ſes Comtes, eſt très-forte, grande, bien batie, peuplée & marchande, à cauſe de ſon Port ; elle paſſe pour la plus propre & la mieux pavée de toute l'Eſpagne.

* C'eſt où l'Archiduc aujourd'hui Empereur, qui prétendoit à la Courone d'Eſpagne, s'étoit retiré depuis que ſes Troupes avoient été entierement défaites [1711.] par l'Armée d'Eſpagne, comandée par ſon jeune & grand Monarque Philipe V.

Girone Ev. Ville très-bien fortifiée : elle étoit autrefois l'apanage des fils ainez des Rois d'Aragon : le Maréchal Duc de Noailles l'avoit priſe au fort de l'Eté en 1694. le Duc de Noailles ſon fils la prit au fort de l'Hiver en 1711.

Urgel Ev. où l'Evêque Félix, avec Elipand Archevêque de Toléde renou-

vela

vela les erreurs du Neſtorianiſme vers l'an 800.

Lérida, autre Ville très-forte : elle ſe rendit en 1707 à Mr le Duc d'Orléans, après une vive réſiſtance.

Tortoſe, Ev. Ville aſſez forte. Mr le Duc d'Orléans s'en rendit maitre l'an 1708, après un rigoureux Siége.

Tarragone, Arch. fut batie, dit-on, par les Scipions : elle fut depuis magnifique, & Capitale d'une Province Romaine, qui comprenoit près de la moitié de l'Eſpagne, vers l'Orient & le Septentrion.

ARAGON.

* *D.* Pourquoi le Royaume d'Aragon doit-il eſtre remarqué parmi les autres Royaumes d'Eſpagne ?

R. Parce qu'il donoit le titre à un des deux Royaumes, de l'union deſquels s'eſt formée la Courone d'Eſpagne d'aujourd'hui. Il a pour Capitale *Saragoce* Arch. Univ. Elle eſt fort anciéne, belle, grande & aſſez peuplée.

Taraçon, ou *Taraçone*, *Balbaſtro*, *Hueſque*, ou *Hueſca*, ſont trois Villes Epiſcopales : cette derniere a une Univerſité.

NAVARE.

* *D.* Quel droit à la France ſur ce Royaume ?

R. Le droit qu'a laiſſé à ſes deſcendans Henri IV. qui du chef de ſa mére Jeane d'Albret, étoit Roi de la Navare : auſſi nos Rois en portent-ils les Armes.

La Navare a pour Capitale *Pampélune*, Ev. batie, dit-on, par Pompée : elle eſt au pouvoir des Rois d'Eſpagne, depuis qu'ils l'ont priſe ſur Jean d'Albret, qui en étoit le Roi & le Poſſeſſeur légitime, & qui étoit ayeul maternel de notre Roi Henri IV.

LES ILES D'ESPAGNE.

Majorque Ile fait voir la Ville de ſon nom;
Et dans l'Ile Minorque eſt le Port de *Mahon*.

L'Ile de *Majorque* fut donnée à titre de Royaume à Jaque fils puiſné de Jaque Roi d'Aragon, qui l'avoit conquiſe ſur les Maures au treiziéme ſiécle : un autre Pierre Roi d'Aragon la reprit ſur ſon couſin : elle tire ſon nom de ſa Ville Capitale, qui eſt le Siége d'un Evêque

& le ſéjour ordinaire du Viceroi de l'Ile.

L'Ile de *Minorque*, qui dépendoit du Royaume de Majorque, eſt pleine de Montagnes : ſa Capitale eſt *Citadella* : elle a de plus le Port *Mahon*, qui eſt un des meilleurs de la Méditéranée.

Il y a encore la petite Ile *Yvica*. Ces trois Iles voiſines l'une de l'autre, s'apeloient d'un nom comun par les anciens, *Iles - Baléares*.

LE PORTUGAL.

Le Portugal au Sud a *Lisbone*, *Ebora* : *Conimbre*, & *Brague* au Nord. L'Algarve a *Tavira*.

* *D.* CE Royaume aïant été ſous la domination des Rois d'Eſpagne près de 60 ans, coment s'en tira-t-il en 1640 ?

R. Par la révolution qui y ariva, où l'on mit ſur le Trone le Duc de Braganze aïeul du Roi d'aujourd'hui, & qui tiroit ſon droit de Caterine Ducheſſe de Bragance.

* *D.* Quel eſt le Gouvernement de ce Pays ?

R. A peu près comme celui d'Eſpa-

gne ; mais l'Inquiſition pour la Foi paſſe pour être plus ſévére qu'ailleurs.

* *D.* L'étendue de ce Royaume eſt-elle grande ?

R. C'eſt le moins étendu de l'Europe, n'aïant que 120 lieues de longueur ſur 30 de largeur ; mais il eſt plus peuplé que l'Eſpagne ; outre que le Roi de Portugal a de grands Domaines en Amérique, ſur tout au Breſil, il en a auſſi en Afrique & en Aſie.

* *D.* Quelles ſont les trois parties dans leſquelles on peut comodément diviſer le Portugal ?

R. 1°. La partie meridionale depuis *Lisbone* ſa Ville Capitale ; 2°. la partie ſeptentrionale ; 3°. le petit Royaume d'*Algarve*, qui dépend auſſi du Portugal, & qui eſt à ſon Midi.

* *D.* Qu'eſt-ce qui rend le Port de *Lisbone*, Arch. Capitale, un des plus beaux Ports de l'Europe ?

R. C'eſt que la Riviére du Tage, qui le forme a dans cet endroit plus d'une lieue de largeur ; & de-là on voit la Ville en Amphithéatre, avec beaucoup d'Egliſes magnifiques, & de ſuperbes Palais ; mais les rues ſont étroites & mal propres ; d'ailleurs la Ville eſt grande, bien peuplée, riche & fort marchande.

Evora, Archev. eſt la ſeconde Ville du Royaume : elle eut pour premier Archevêque le Cardinal Henri, qui depuis fut Roi de Portugal, ſuccédant à ſon petit neveu le Roi Sebaſtien.

Conimbre, Ev. conue par ſon Univerſité : elle a produit des hommes habiles, ſur tout dans les Sciences ſpéculatives. On a un Cours de Philoſophie compoſé par ceux de Conimbre, qui a paſſé pour excélent, par rapport aux principes de l'anciéne Philoſophie.

Porto, Ev. Ville aſſez grande, bien peuplée ; & fort marchande. C'eſt le Siége d'un Evêque, & la plus conſidérable après Liſboye.

Brague eſt une Ville fort anciéne, & le Siége d'un Archevêque Primat du Royaume.

Le petit Royaume d'Algarve eſt au Midi : il fut uni à celui de Portugal par le Mariage d'Alphonſe III. avec Béatrix de Caſtille : ſa Capitale eſt *Tavira*.

RIVIÈRES D'ESPAGNE, ET DE PORTUGAL.

Ebre, *Guadalquivir*, *Guadiana*, & le *Tage*; Le *Douro*, le *Minho* dans l'Hiſpanique Plage.

* *D.* Coment trouvez-vous ſur la Carte les ſix principaux Fleuves d'Eſpagne?

R. Faiſant le tour depuis l'Ebre, qui eſt vers l'Orient, par le Midi où coulent le *Guadalquivir* & la *Guadiana*; puis remontant au Nord, on trouve le *Tage*, le *Douro*, & le *Minho*.

L'*Ebro*, en François l'*Ebre*, en Latin *Iberus*, d'où les Peuples d'Eſpagne ont été nomez *Ibériens*, 1°. prend ſa ſource dans les Montagnes de la vieille Caſtille & des Aſturies; 2°. paſſe à Saragoce, à Tortoſe; 3°. ſe jéte dans la Mer Méditéranée.

Le *Guadalquivir* 1°. a ſa ſource dans une Montagne de la Caſtille neuve vers la Murcie; 2°. aroſe Cordoue, Séville, & S. Lucar; 3°. a ſon embouchure dans l'Océan.

La *Guadiana* 1°. a ſa ſource aux Montagnes qui ſont dans la nouvelle Caſtile du coté de Valence; 2°. aroſe Calatrava,

BIBLIOTECA NAZIONALE VITT
NAPOL

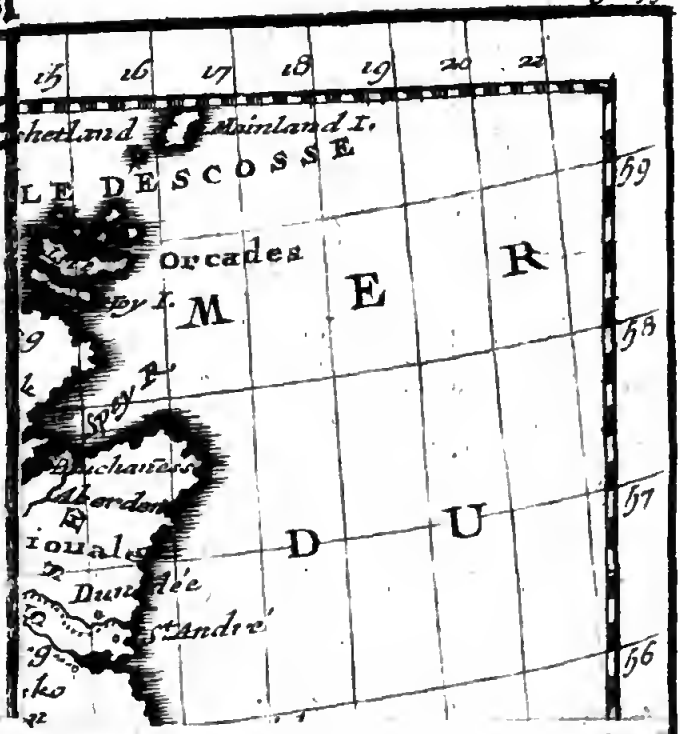

Pag.
17 18 19 20 21
Mainland I.
OSSE
ades
E R
D U

Ciudad-Réal, Mérida, &
se jéte dans l'Océan.

Le *Tage* 1o. a sa source au
de l'Aragon, & de la nouvel
2; 2o. arose Toléde, Alcant
me; 3o. se jéte dans l'Océ
Le *Douro* 1o. vient des Mo
vieille Castille du côté de S
2. arose Valladolid, Camora
a son embouchure dans l'O
dous de Porto.

Le *Minho* 1. a sa source da
ar; 2. arose Lugo, Tui;
charge dans l'Océan.

L'ANGLETE'R

OU

LES *ILES BRITANNI*

L'*Angleterre*, l'*Ecoſſe*, & l'*Irlan*
Loi
que dans ces trois Etats leur do
me Roi.
Salue dans le premier, *Vindſor*
Oxford,
les Principauté, *Cheſter*, *Camb*.
tuent près d'*Exceſter*, au Co
Midi
L'emerçant est *Briſtol*, Primat

Ciudad-Réal, Mérida, & Badajoz; 3°. ſe jéte dans l'Océan.

Le *Tage* 1°. a ſa ſource aux Confins de l'Aragon, & de la nouvelle Caſtille; 2°. aroſe Tolède, Alcantara, Liſbone; 3°. ſe jéte dans l'Océan.

Le *Douro* 1°. vient des Montagnes de la vieille Caſtille du côté de Saragoce; 2°. aroſe Valladolid, Camora, Porto; 3°. a ſon embouchure dans l'Océan au-deſſous de Porto.

Le *Minho* 1°. a ſa ſource dans la Galice; 2°. aroſe Lugo, Tui; 3°. ſe décharge dans l'Océan.

L'ANGLETE'RE,
OU
LES ILES BRITANNIQUES.

L'*Angletére*, l'*Ecoſſe*, & l'*Irlande* ont la Loi
Que dans ces trois Etats leur done un même Roi.
Londre dans le premier, *Vindſor*, le docte *Oxfort*,
Galle Principauté, *Cheſter*, *Cambrige*, *York*,
Plimout près d'*Exceſter*, au Couchant du Midi
Comerçant eſt *Briſtol*, Primat *Cantorberi*.

* *D.* EN quoi consistent les Iles Britanniques, compriſes aujour d'hui ſous le nom de *Grande-Bretagne* ?

R. Elles conſiſtent en deux grandes Iles qui compoſent trois Royaumes ou Etats diférens ; ſavoir l'*Angletére*, l'*Ecoſſe*, & l'*Irlande*, qui ſont tous trois ſous la domination d'un même Souverain depuis 1603, que l'Ecoſſe fut jointe à l'Angletére.

* *D.* Quel eſt le Gouvernement d'Angletére ?

R. Il eſt en même temps Monarchique & Républicain. Le Roi fait ce qu'il lui plait, pourvu qu'il n'en coute rien au peuple ; mais on ne léve nuls Subſides que par l'avis du Parlement.

¶ *D.* De combien de Chambres eſt compoſée l'Aſſemblée du Parlement ?

R. De deux, de la Chambre Haute, qui eſt celle des Seigneurs, c'eſt-à-dire, des Princes du Sang, Ducs, Comtes, Archevêques & Evêques ; la ſeconde, c'eſt la Chambre-Baſſe, qui eſt celle des Députez des Provinces & des Villes.

* *D.* Quelle eſt la Religion dominante ?

R. C'eſt la Proteſtante Epiſcopale ;

c'eſt-à-dire, la Calviniſte, où l'on a retenu des Evêques ; mais le nombre des Calviniſtes non-Epiſcopaux, ou Preſbytériens, y eſt encore fort grand.

* *D.* Qu'eſt-ce que l'Angletére produit ?

R. Abondament tout ce qui eſt néceſſaire à la vie, hormis du Vin, mais on y ſupplé par celui qu'on y aporte des Pays étrangers, & par l'excélente Biére qu'on y fait.

Le Pays porte auſſi de l'Etain, du Plomb, du Charbon de terre, & des Cuirs qu'on tranſporte dans les Pays étrangers.

* *D.* Coment ce Royaume eſt-il riche ?

R. Par ſon Comerce qui y fleurit, parce que les Cadets de la Nobleſſe y entrent comunément, ce qui entretient l'opulence dans les grandes Maiſons ; 2°. à cauſe des Ports qui ſont bons & en grand nombre ; 3°. à cauſe des Manufactures.

* *D.* Qu'y fabrique-t-on de plus remarquable ?

R. Les plus beaux Draps du monde, la laine du Pays y étant excélente, parce que les Moutons, dit-on, y paiſſent la nuit auſſi-bien que le jour, n'y ayant point de Loups en Angletére.

L'Angletére ſe diviſe en cinquante-neuf Cantons, ou Gouvernemens, qu'on nome en Langue du Pays *Schires*; mais cette diviſion ne ſe pouroit retenir avec ſon étendue.

* *D.* Coment diviſez-vous plus comodément l'Angletére ?

R. En deux parties, l'une ſeptentrionale, depuis *Londre* ſa Ville Capitale; & l'autre méridionale.

* *D.* Quel circuit faites-vous pour trouver de ſuite les Villes de la partie ſeptentrionale ?

R. En començant à *Londre* ſur la Tamiſe, & remontant ce Fleuve, je trouve *Vindſor* Chateau des Rois d'Angletére, puis *Oxfort* conu par ſon Univerſité; puis avançant encore au Couchant, on voit ſur la Mer la Principauté de *Galle*; enfin retournant à l'Orient, on voit *Cheſter*, *Cambridge*, *Linceſter*, & *York*.

* *D.* Où comencez-vous le circuit dans la partie méridionale ?

R. Au Couchant à un Port conu, qui eſt *Plimout*, de-là tirant au Nord, on voit *Exceſter*, & *Briſtol*, qui à ſon Orient a *Cantorbéri*.

D. Que dit-on de *Londre* Evéché, Ville Capitale de ce Royaume,

& le ſéjour ordinaire de ſes Rois ?

R. Elle paſſe pour une des plus grandes, des plus magnifiques, des plus marchandes, & des plus puiſſantes Villes du Monde. Elle eſt batie en long ſur le bord de la Tamiſe, où il y a un Arſenal, & un Port des plus beaux.

Vindſor eſt un Bourg ſur la Tamiſe à deux lieues au-deſſus de Londre. Les Rois d'Angletére y ont un Chateau richement meublé : c'eſt dans la Chapéle de ce Chateau que s'aſſemblent tous les ans le jour de S. George, les Chevaliers de la Jaretiére.

Oxfort, Ev. remarquable par ſa fameuſe Univerſité, où l'on fait fleurir les Belles Létres depuis pluſieurs ſiécles, & par ſa fameuſe Bibliotéque, & ſes beaux Jardins pour la Médecine.

La Principauté de *Galle* done ſon nom aux fils ainez des Rois d'Angletére.

Cheſter, Evéché.

Cambridge a une Univerſité fameuſe.

York eſt le Siége d'un Archevêque, & la ſeconde Ville du Royaume ; mais elle n'eſt guére peuplée : elle eſt l'Apanage des puinez des Rois d'Angletére. Le nom d'*York* eſt fameux dans l'Hiſtoire par les Princes qui l'ont porté.

C'eſt dans cette Ville que l'Empereur Sévére étant ſolicité de ſe démettre de l'Empire en faveur de ſes enfans, répondit que ce n'étoit pas les Jambes qui comandoient, mais la Tête. L'Archevêque d'York courone la Reine d'Angletére, dont il eſt le Chapelain perpétuel.

Plimout n'eſt qu'un Bourg aſſez mal propre; mais conu par ſon Port qui eſt des plus frequentez d'Angletére, & défendu par un fort Chateau.

Exceſter, Ev. peu conſidérable, ſi ce n'eſt par les Manufactures qui s'y font des plus beaux Draps d'Angletére.

* *Cantorbéri*, Archev. Ville fort anciéne, mais petite. Son Archevêque eſt Primat & premier Pair d'Angletére. Avant que le Schiſme ſe fût répandu dans tout ce Royaume, il y étoit Légat du Pape, & précedoit même les Princes du Sang.

ECOSSE ET IRLANDE.

Dans l'Ecoſſe *Edimbourg*, *Glaſcovv*, puis *Aberden*.
Limeric en Irlande, *Armach* après *Dublin*.

Edimbourg, Ev. Capitale du Royaume d'Ecoſſe, eſt ſituée ſur une hauteur

défendue par un Chateau qui paſſe pour imprenable : elle eſt grande & aſſez belle.

Glaſcovv eſt la ſeconde Ville d'Ecoſſe, & le Siége d'un Archevêque ; elle eſt dans un téroir ſi agréable, que ſa beauté le fait nomer le Paradis d'Ecoſſe.

Aberdone, ou *Aberden*, eſt célébre par ſon Univerſité, & par ſon Port, ce qui la rend peuplée, & fort marchande.

* *D.* Depuis quand l'Irlande eſt-elle atachée à l'Angletére ?

R. Depuis le douziéme ſiécle, que Henri II. en ayant reçu l'Inveſtiture du Saint Siége, fut reconu de ceux du Pays ; mais le Roi Henri VIII. eſt le premier Roi d'Angletére qui ait pris le titre de Roi d'Irlande.

* *D.* Le téroir eſt-il fertile ?

R. Très-peu en Blé ; mais les Paturages y ſont ſi bons, qu'il en faut retirer les Beſtiaux, pour qu'ils ne paiſſent pas à l'excès ; c'eſt ce qui y fait un comerce conſidérable de Cuir & de Laine, de Beure & de Suif.

Dublin, Archev. aſſez grande, & bien batie, eſt la Capitale d'Irlande, & le ſéjour de ſes Vicerois. Il y a une Univerſité, & un Port de Mer.

Armach étoit autrefois considérable ; mais elle est aujourd'hui peu de chose ; néanmoins c'est le Siége d'un Archevêque, qui est Primat d'Irlande.

Londonderi & *Limerich* sont deux Villes Episcopales d'Irlande, peu grandes, mais assez belles, marchandes & fortes.

Il y a aux environs d'Angletére plusieurs Iles qui en dépendent. Les plus considérables sont celles de *Vvight* au Midi de l'Angletére ; & les *Sorlingues* au Couchant du Sud, vers Plimouth.

Les Iles de *Gersei*, & de *Gernesei* sont sur les Côtes de la Normandie, dont elle dépendoient avant que cette Province fut réunie à la France. On y parle un François corompu, & l'on y fait de très-bons bas d'estame, la Laine y étant excélente.

Les Iles dites *Orcades*, & *Schetland*, sont au Septentrion de l'Ecosse, d'où elles dépendent.

RIVIE'RES de la Grande-Bretagne.

L'Anglois a la *Tamiſe*, & le *Tai* l'Ecoſſois,
Le *Scharnon* ſe répand au Pays Irlandois.

La *Tamiſe*, 1°. a ſa ſource au-deſſus d'Oxfort; 2°. aroſe Oxfort, Vindſor, 3°. ſe jéte dans la Mer Orientale d'Angletére.

Le *Tai* 1°. a ſa ſource vers un Lac qui eſt proche du Mont Gramp; 2°. aroſe l'Ecoſſe, & la diviſe en deux parties; 3o. ſe perd dans la Mér Orientale de ce Royaume.

Le *Scharnon* 1°. a ſa ſource proche Létrim; 2°. va former un Lac au-deſſus de Leimeric, qu'il aroſe; 3°. ſe jéte dans la Mer Occidentale d'Irlande.

LE DANEMARK.

Copenhague, & *Roſchild* en l'Ile de Zélande:
Chriſtiéne en Norvége, & *S. aloth* en Iſlande:
Au Danemark, qui tient Iles & Continent,
Sleſvik, Gottorp Duchés, vers le Sud du Sutland.

* *D.* LE Danemark n'étoit-il pas autrefois un Royaume électif?

R. Oui; mais il eſt devenu héréditaire depuis environ deux cens ans.

* *D.* Ce Pays étant froid eſt-il peuplé?

R. Il l'eſt fort & très-fertile en tout ce qui eſt néceſſaire à la vie, excepté le Vin.

* *D.* Quel eſt ſon plus grand comerce?

R. C'eſt de Chevaux & de Bœufs, qu'on méne en Alemagne, & en Holande.

Les Danois ſont ſpirituels & amateurs des Belles Létres: ils ſuivent la Religion Luthériéne, & ont preſque les mêmes inclinations que les Alemans.

* *D.* Coment le Danemark ſe diviſe-t-il?

R. En Terre ferme & en Iles, dont la plus conſidérable eſt celle de Zélande où eſt *Copenhague*, Capitale du Royaume, Siége d'un Archevêque, & ſéjour ordinaire des Rois.

Elle n'eſt pas grande, mais forte, riche & marchande, ayant un des plus beaux Ports de l'Europe. Elle s'eſt diſtinguée par les ſiéges qu'elle a ſoutenus avec honeur, ſur tout en 1659.

Roſchild, Ev. renferme les Mauſolées des Rois de Danemark. Elle eſt célébre par le Traité de Paix qui s'y fit en 1659 entre les Danois & les Suédois.

* *D.* Depuis quand la Norvége, qui avoit ſes Rois particuliers, eſt-elle réunie au Danemark ?

R. Depuis le quatorziéme ſiécle, par l'aliance qui ſe fit entre ces deux Courones. Depuis ce temps-là les Norvégiens ont pris les mœurs & la Religion des Danois ; mais ils ſont plus groſſiers.

Elle eſt au Couchant de la Suéde, & s'étend encore plus vers le Nord ſur la Mer Glaciale, juſqu'environ le quatre-vintiéme degré de latitude, où ſont les Lapons Danois.

* *D.* Quelle eſt la Capitale de la Norvége ?

R. C'eſt *Chriſtianie*, Evêché.

* *D.* Quelle eſt l'*Iſlande*, grande Ile dépendante, & au Nord du Danemark ?

R. Elle eſt des plus grandes de l'Océan. L'air y eſt ſi froid, qu'il n'y croît guére d'Arbres, que des Bouleaux : les Habitans mangent des Ours & des Renards, & ſont de petite taille. On tire de-là beaucoup de Soufre, dont les Mines jétent des flames au milieu des neiges.

* *D.* Quelle partie du Danemark eſt apélée Terre ferme ?

R. C'eſt une Preſque-Ile, qu'on nome le *Jutland*. Il ſe diviſe en Nord-Sutland où eſt *Vviborg*, Ev. ſa Capitale, & en Sud-Jutland, où ſont les Duchés de *Holſtein* ou *Holſace*, de *Sleſvvich*, & de *Gottorp* : ce dernier apartient au Duc de Holſtein-Gottorp : il y fait ſa réſidence ordinaire : il eſt d'une branche cadéte des Rois de Danemark.

que Ville, & le
que Téritoire.



LA SUE'DE.

La Suéde tient *Stokolm*, *Upſal* en Suéonie ;
En Gothie eſt *Colmar* ; *Lunde* dans la Scanie.
Les Lapons ſont au Nord par deux Golfes unis.
La Finlande & l'Ingrie ont d'abondans Pays,
Come la Livonie, où *Riga* comerçant.
Dans la Baltique Mer ſont *Gotland*, *Oëland*.

* *D.* DEpuis quand ce Royaume eſt-il héréditaire ?

R. Depuis environ l'an 1520, que Guſtave Vaſa y régna, & c'eſt par ſes deſcendans qu'il a paſſé à une branche cadéte de la Maiſon Palatine, dont eſt le Roi de Suéde d'aujourd'hui.

* *D. L*e Gouvernement en eſt-il abſolument Monarchique ?

R. Oui ; le Sénat qui balançoit autrefois l'autorité des Rois, ne lui ſervant plus que de Conſeil, ſur tout depuis l'an 1680.

Le Sénat repreſente les Etats du Pays, qui étoient compoſés de quatre Ordres. Le 1. du Clergé, le 2. de la Nobleſſe, le 3. des Marchands de chaque Ville, & le 4. des Payſans de chaque Téritoire.

* *D.* Quelle eſt la Réligion de ce Royaume ?

R. La Luthériéne eſt la ſeule permiſe en Suéde.

* *D.* Quelle eſt la température du Pays ?

R. L'air y eſt très-froid, mais ſi pur & ſi ſain, qu'on y vit aſſez comunément plus de cent ans. Plus de la moitié du Pays eſt en Forets, Lacs, & Marais ; & le téroir ne laiſſe pas d'être aſſez fertile.

On y trouve particuliérement vers le Septentrion, des Aigles, & des Faucons, & beaucoup d'Ours & d'Elans. Il y a auſſi beaucoup de Mines de Cuivre. On tire de ce Pays des Fourures & des Mats de Vaiſſeaux.

* *D.* Quelles Provinces ſont les plus conues dans cette étendue de Pays, dont une grande partie eſt ſauvage ?

R. C'eſt la *Suéde* propre, dite auſſi la *Suéonie*, où eſt *Stokolm* & *Upſal* ; puis au Midi eſt la *Gothie*, où eſt *Calmar* ; 3. la *Scanie*, dite auſſi le *Schonen*, où eſt *Lunden*,

* *D.* Qui ſont les Pays au Nord de la Suéonie ?

R. Ce ſont deux ou trois Provinces à peu près auſſi ſauvages que la Lapo-

nie, qui eſt au Nord du Golfe de Bothnie.

* *D.* Quelles Provinces trouve-t-on au Sud de la Laponie, à l'Orient du Golfe de Bothnie. ?

R. La *Finlande*, & à ſon Sud-Eſt l'*Ingrie*, Pays fertiles, étant aroſés des deux Golfes de Bothnie & de Finlande, qui ſe comuniquent l'un à l'autre ; & enfin au Sud-Oueſt de l'Ingrie eſt la Livonie, Pays encore plus abondant, & qui a été le Théatre & le ſujet de la Guére préſente entre la Moſcovie & la Suéde.

¶ *D.* Coment eſt batie *Stokolm*, Capitale du Royaume dans l'Upland Canton de la Suéonie ?

R. Elle eſt en partie ſur des Rochers au bord de la Mer : ſon Port paſſe pour un des plus ſurs, & des plus comodes de l'Europe ; & il y aborde beaucoup de Vaiſſeaux de divers Pays, où cette Ville fait un grand comerce.

Upſal, Archev. c'eſt dans le Palais de cette Ville que la Reine Chriſtine ſe démit de la Courone en 1654, en faveur de ſon couſin Charles X. de la Maiſon Palatine, ayeul du Roi de Suéde d'aujourd'hui.

La *Suéonie* renferme auſſi la Derma-

nie, où eſt *Nicoping*; la Gothie, où eſt *Calmar*, Ville forte, avec un Port ſur la Mer Baltique.

Calmar eſt conue dans l'Hiſtoire par l'Aſſemblée qu'y fit Marguerite Reine de Suéde, de Danemark & de Norvége, & qui s'y démit de ces trois Royaumes, en faveur de ſon Neveu Eric, il y a environ trois cens ans.

Le *Schonen*, autrement la *Scanie*, a pour Capitale *Lunden* Univ.

Les premiéres Provinces au Nord de la Suéonie, ſont 1°. le Vermeland; 2°. la Meſlingie.

* *D.* Coment vivent les Habitans de la Laponie?

R. Ils n'ont nulle Ville conſidérable, & nul comerce: ils ont une nuit de pluſieurs mois, tant ils aprochent du Pol Arctique: ils ſont errans & tranſportent leurs Maiſons: ils ſont ſauvages & brutaux, & la plupart Idolatres: ils n'uſent point de ſel, ni de pain: ils ſont très-petits, leurs plus grands hommes n'ayant guéres que quatre piés, cependant agiles & robuſtes, mais lâches & timides. On dit qu'ils meurent de déplaiſir dès qu'ils s'éloignent de leur Pays.

Il n'y a qu'une partie des Lapons

ſous la domination de la Suéde ; les autres dépendent du Danemark, ou de la Moſcovie.

La Finlande eſt fertile en Blé & en Paturages, étant ſituée entre deux Golfes, ſavoir de Bothnie, & de Finlande.

L'Ingrie porte auſſi beaucoup de Blé : c'eſt un démembrement de la Moſcovie, que les Rois de Suéde aquirent par un Traité de Paix en 1617 : elle eſt ſéparée de la Suéonie par le Golfe de Bothnie, qui a plus de vingt-cinq lieues de longueur, & plus de ſix de largeur, & de la Livonie par le Golfe de Finlande.

La Livonie eſt au Midi de la Finlande, & en eſt ſéparée par le Golfe de Finlande.

Riga eſt la Capitale de la Livonie. Cette Province porte du Blé en abondance : elle a été cédée à la Suéde en 1660 par les Polonois, qui la poſſédoient cinquante ans auparavant ; auſſi n'eſt-elle pas proprement dans la Suéde : elle eſt preſentement preſque toute ocupée par les Moſcovites depuis ces dernières Guéres, qui durent encore

Le Roi de Suéde a en Alemagne divers Etats, dont nous avont parlé, comme le Duché de *Brémen*, la *Poméranie* Oc-

cidentale, le Duché de *Deux-Ponts* &c.

Rivie'res.

Il y en a beaucoup en Suéde, & dans les Pays du Nord, mais petites, & qui ne portent point de Bateaux; en recompenſe il y a beaucoup de grands Lacs.

LA POLOGNE.

Royaume & Grand Duché n'ont icy qu'un ſeul Prince;
La Podlaquie, où *Bielsk* eſt huitiéme Province;
Varſovie en Maſovie eſt des Rois le ſéjour;
En Pruſſe *Thorn*, *Dantzik*, après *Mariembourg*.
En Grande-Pologne eſt *Gneſne* Primatiale;
Cujavie & *Poſna*, *Cracovv* la Capitale.
En Petite-Pologne, où *Sandomir*, *Lublin*;
Léopol en Ruſſie, où *Triple*, *Rich*, *Divin*;
En Volhinie eſt *Luſuk*; puis dans la Podolie
Le fort *Kaminiek*; Ukraine, & Kiovie.
En Lithuanie eſt *Vilna*, comme *Grodno*.
Roſiéne en Samogice, en Curlande *Mittau*.

* *D.* QUelles ſont les deux parties qui compoſent cet Etat?
R. L'une eſt le Royaume de Polo-

gne

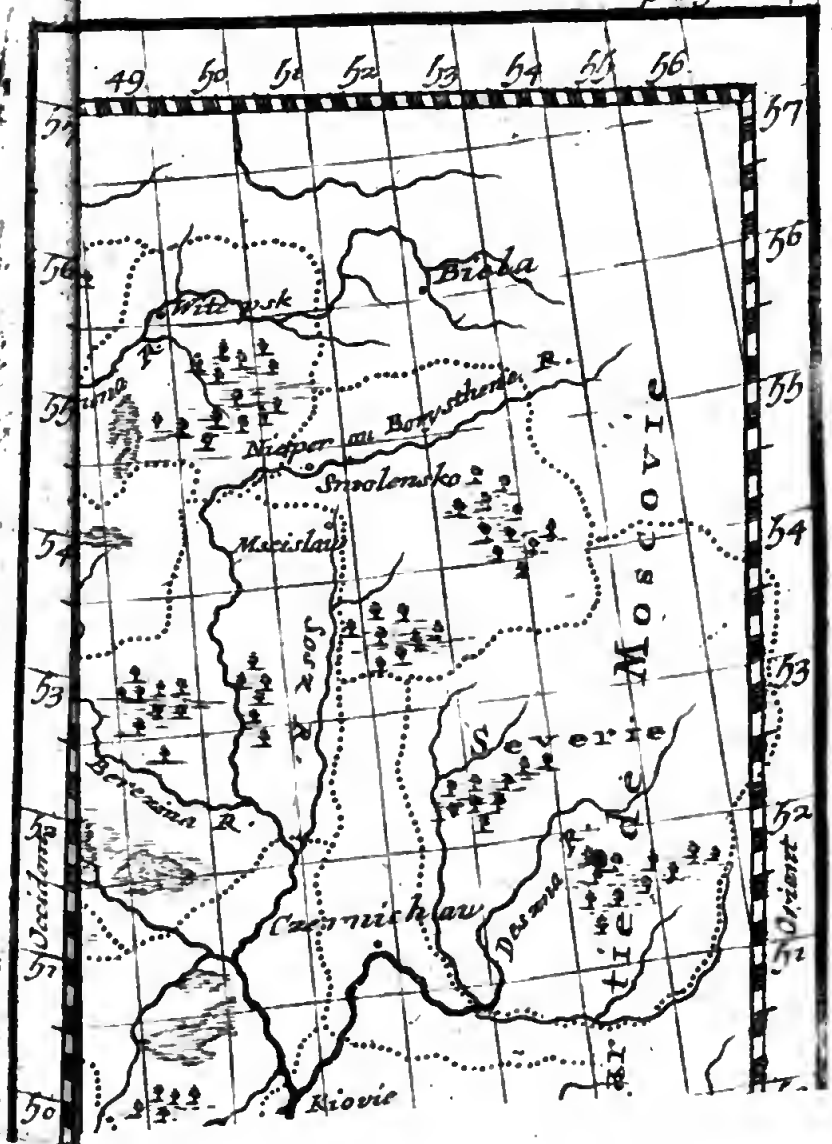
49
50
51
52
53
54
55
56
57
Bielsk
Witepsk
Nieper ou Borysthene R.
Smolensko
Mcislaw
Sosz R.
Severie
Moscovie
Desna R.
Czernichaw
Riovie

gne

gne ; l'autre eſt le grand Duché de Lithuanie.

* *D.* A quelles conditions furent unis ces deux Etats par le Mariage d'Hedvige de Pologne, & LagellonGrand Duc de Lithuanie ?

R. A condition qu'ils conſerveroient chacun leurs grands Oficiers & leurs Loix ; que le reſte ſeroit en comun, & qu'ils n'auroient qu'un même Roi, áuſſi ont-ils part également à ſon Election; ce Royaume étant aujourd'hui leſeul Electif.

¶ *D.* Par qui ſe fait cette Election ?

R. Par la Diéte ou Aſſemblée Générale que convoque l'Archevêque de Gneſne Primat du Royaume, & Régent pendant l'interregne.

¶ *D.* De qui eſt compoſée la Diéte?

R. 1°. Des Sénateurs du Royaume, 2°. des Députez des Palatinats ou Gouvernemens, qui s'apélent des Nonces.

D. Qui ſont les Sénateurs ?

R. 1°. Les Evêques ; 2°. les Grands Oficiers, qui ſont le Grand & le Petit Maréchal, le Chancelier, le Vice-Chancelier, & le Treſorier; 3°. les Palatins, qui ſont des Gouverneurs perpétuels de Provinces, & des Catelans qui ſont des Gouverneurs perpétuels de Villes.

¶ *D.* Coment ſe font les Nonces ?

R. Par les Diétes des Gentilshomes particuliers de chaque Palatinat ; mais certaines Caſtelnies ont auſſi leurs Nonces, comme les Villes de *Dantzic*, *Cracovie*, & de *Vilna*.

Dans la Pologne les Payſans ſont comme eſclaves, & les Bourgeois ne ſont rien dans la Police de leur Ville.

* *D.* Quel eſt le Gouvernement de ce Royaume quand le Roi eſt élu ?

R. Monarchique - Républicain ; le Roi nome tous les Oficiers, & les Palatins ; mais il ne gouverne qu'avec les Sénateurs ; & dans les grandes afaires comme celles de la Paix & de la Guerre ; il aſſemble la Diéte Générale.

Dans la Diéte Générale, qui ſe tient à l'Election du Roi, elle lui fait préter ſerment de garder les Statuts du Royaume, dits *Pacta conventa*.

¶ *D.* Où ſe tiénent les Diétes Générales ?

R. A une demie-lieue de Varſovie dans une Plaine, où l'on dreſſe comme une grande Hale.

¶ *D.* Quelle pratique ſinguliére obſerve-t-on dans les Diétes de Pologne, Générales & Particuliéres ?

R. C'eſt que ſi un ſeul Gentilhome eſt d'un avis contraire à tous les autres,

rien n'eſt cenſé décidé ; car on veut un conſentement unanime : & pour y parvenir, on maſſacre ſouvent le contredisant, afin que tous reſtent d'un même avis ; ce qui s'apéle la liberté de la République Polonoiſe.

* *D.* Quel eſt le caractére & la Réligion des Habitans ?

R. Ils ſont grands, robuſtes, guériers ; ils ont une facilité particuliére pour aprendre les langues étrangéres : ils ſont Catholiques, & n'éliſent point de Rois d'une autre Réligion.

D. Coment diviſez-vous le Royaume de Pologne, ſans y comprendre la Lithuanie ?

R. En huit parties ou Provinces qu'on peut parcourir alant immédiatement de l'une à l'autre, & faiſant le circuit de la Pologne.

D. Nomez-les-moi dans cet ordre avec leurs Capitales & leurs principales Villes.

R. La Podlaquie où ſe trouve *Biels*, au milieu de tout l'Etat de Pologne & de Lithuanie ; 2°. la Mazovie où eſt *Varſovie* ſéjour ordinaire des Rois ; 3°. la Pruſſe-Royale où ſont les Villes de *Mariembourg*, *Dantzic*, *Thorn* ; 4°. la Grande ou Baſſe Pologne où eſt la Vil.

le de *Gneſne* Primatie du Royaume, & la Ville de *Poſna*, puis le Canton de la *Cujavie* ; 5°. la Petite ou Haute-Pologne où eſt *Cracovie* Capitale de tout le Royaume avec *Sandomir* & *Lublin* ; 6°. la Ruſſie où eſt *Léopol* Archevêché & qui a auſſi un Archevêque Arménien, & un Evêque Grec ; ce qui y fait trois ſortes de Rits dans le culte divin : 7°. la Volhinie où eſt *Luſuk* ; 8°. la Podolie où eſt *Kaminiek*, & à laquelle on peut joindre l'*Ukraine* à ſon Orient, qui en eſt comme la partie baſſe.

Quelques Géographes ſe meprénent, quand ils raportent la Podlaquie à la Grande Pologne, ou qu'ils en font une partie de la Mazovie ; elle n'eſt ni de la Mazovie, ni de la Grande-Pologne, & elle ſe raporteroit plutôt à la Petite-Pologne, avec laquelle elle fait certaines Diétes comunes ; elle ne forme qu'un Palatinat.

2. La *Mazovie* a deux Palatinats, & pour Villes *Varſovie* & *Ploſko*.

* *D.* La Ville de *Varſovie* étant le ſéjour des Rois de Pologne, n'eſt-elle pas fort grande ?

R. Non, au contraire elle eſt des plus petites ; mais elle a de grands Fauxbourgs, où il ſe trouve de riches Palais

pour les Seigneurs, & elle eſt ſituée dans une belle Plaine, où j'ai dit que ſe tiénent les Diétes.

3. La Pruſſe ſe diviſe en Royale, qui eſt du Royaume de Pologne, & ou ſont trois Palatinats, avec les Villes de *Mariembourg*, *Dantzic*, *Thorn*, *Culm* Ev.

* *D.* Coment *Dantzic* eſt-elle une Ville des plus marchandes de la Mer Baltique, & des plus conſidérables de l'Europe ?

R. Le comerce de blé que ſes Habitans ſeuls ont droit d'acheter quand il eſt entré dans leur Port la fait nomer le grenier de la Holande, parce que c'eſt de là particuliérement que les Holandois tirent leurs Blés; d'ailleurs c'eſt de cette Ville que les Polonois tirent toutes leurs marchandiſes, auſſi la moitié du revenu du Port apartient au Roi de Pologne.

* C'eſt un tribut que ſe fit acorder le Roi Sigiſmond Auguſte l'an 1550. elle fait pourtant une République, & eſt une des Villes principales Anſéatiques elle eſt de l'Alemagne & Ville Impériale ſes Deputez étant admis à la Diéte de l'Empire; mais elle eſt ſous la protection du Roi de Pologne, au nom duquel on bat la monoie, néanmoins ce n'eſt qu'à un de ſes Fauxbourgs que comence abſo-

lument le Domaine de Pologne ; auſſi fait-on librement dans ce Fauxbourg les éxercices publics de la Réligion Catholiques, au lieu qu'on ne le fait point publiquement dans la Ville même, où la Réligion Luthériéne eſt la dominante ; cependant il eſt à remarquer que la Ville, bien que proteſtante, reconoiſſoit, dit-on, le Nonce du Pape en Pologne en pluſieurs points Eccleſiaſtiques, & en particulier pour les Diſpenſes de Mariage.

* *D.* Au ſujet de ces Villes Anſéatiques dites-m'en le lieu & le nombre ?

R. Pour le lieu, elles ne ſont aujourd'hui que dans l'Alemagne, aïant été autrefois en divers Contrées de l'Europe ; telles qu'étoient *Anvers*, *Rouen*, *S. Malo*, *Liſbone*, *Cadis*, *Livourne* &c. pour le nombre elles ont été juſque près de ſoixante, & ſi puiſſantes, qu'elles firent avec ſuccès la guerre il y a 300. ans à des Rois de Danemark ; elles ne ſont aujourd'hui qu'en Alemagne & environ ſix, ſavoir *Lubeck*, *Hambourg*, *Dantzic*, *Cologne*, puis en Baſſe-Saxe *Brême* & *Roſtok*.

Thorn dans la Pruſſe Royale eſt le lieu de la naiſſance du fameux Aſtronome Copernic.

* *D.* A qui apartient le reſte de la Pruſ-

ſe dite *Ducale*, qui a pour Capitale *Konisberg*?

R. Elle apartient au Marquis de Brandebourg, qui a pris le titre de Roi de Pruſſe, & qui y a été confirmé par la Paix d'Utrecht l'an 1713.

4. La Grande ou Baſſe-Pologne ſe ſubdiviſe en deux parties; ſavoir la Grande Pologne propre, dans laquelle il y a ſix Palatinats.

* *D.* Que faut-il remarquer de la Ville de *Gneſne* dans la Grande Pologne?

R. Son Archevêque eſt Primat du Royaume, & Legat du S. Siége. Il a droit de Sacrer les Rois, d'être Régent du Royaume pendant l'interrégne.

Dans la Grande-Pologne à l'Occident eſt auſſi la Ville de *Poſna* ou *Poſnanie* Evéché & Palatinat. Au Nord-Eſt de la Grande-Pologne ſe trouve un Canton dit la *Cujavie* qui a deux Palatinats; un deſquels eſt *Uladiſlavv* Evéché, dont l'Evêque s'apéle ſouvent Evêque de *Cujavie*.

5. La Petite ou la Haute-Pologne a trois Palatinats, & pour Villes *Cracòvie* Ev. Capitale du Royaume: les Rois s'y font couroner. Son Univerſité eſt fameuſe; elle fut fondée par Caſimir I. Roi de Pologne, qui pour y faire en-

ſeigner d'abord obtint des Profeſſeurs de l'Univerſité de Paris.

Sandomir Ville forte ſituée ſur la Viſtule; & *Lublin* auſſi Ville forte renomée par ſes trois Foires qui durent chacune un mois.

6. La Ruſſie propre a deux Palatinats & pour Ville Capitale *Léopol* Archev. Ville grande, bien batie, marchande & peuplée. Il s'y trouve quantité d'Arméniens & de Grecs. Les premiers y ont un Archevêque qui reconoit le Pape. Les ſeconds un Evêque qui dépend du Patriarche de Conſtantinople.

7. La *Volhinie* a deux Palatinats avec les Villes de *Luſuk* ou *Lukó* Ev. & *Kiovie* Ev. mais *Kiovie* ne doit plus être cenſé de cette Province étant ſous la domination Moſcovite, comme je le vais dire.

8. La *Podolie* a deux Palatinats & pour Capitale *Kaminiec* Ev. la plus forte place de la Pologne; les Turcs la prirent en 1672. mais ils l'ont rendue en 1699. par le Traité de Carlovits.

D. Qu'eſt-ce que le Pays à l'Orient de la Podolie apelé Ukraine, c'eſt-à-dire, Frontiére?

R. C'eſt une Contrée dont les Habitans s'apélent *Coſaques*; ils ſe ſont mis la plupart ſous la protection de la Moſ-

covie, & en ſuivent la Réligion; mais auparavant ils prétoient ſerment au Roi de Pologne, & faiſoient ſa Milice; c'eſt pourquoi on a coutume de raporter ce Pays, comme la partie Orientale de la Pologne; d'autant plus que les Coſaques ſe retirent quelquefois dans la Baſſe Volhinie, dont ils ont remis la Capitale *Kiovie* entre les mains des Moſcovites.

Le grand Duché de Lithuanie.

La *Lithuanie* a ſon Armée, ſes Officiers & ſes Finances à part. Elle fournit au Roi un quart du revenu, ou un tiers d'homes. Les Habitans ont des mœurs à peu près comme les Polonois, & la Nobleſſe conſerve les droits du Pays avec fierté.

D. Coment ſe diviſe la Lithuanie?

R. En Lithuanie propre qui a huit Palatinats; *Vilna* en eſt la Capitale; & en Samogicie qui a deux Palatinats & *Roſiéne* pour Ville Capitale.

Vilna Ev. Ville Capitale eſt aſſés grande & peuplée, mais mal pavée, & ſale. Il y a une Univerſité, les Grecs y ont auſſi un Evêque.

Dans la Lithuanie propre se trouve *Grodno*, où se tiénent souvent les Diétes de Lithuanie.

La Samogicie est un Pays inculte, où se trouvent beaucoup d'Elans, & d'Abeilles qui fourniſſent d'excélent miel.

* *D.* Pourquoi faut-il raporter au Royaume de Pologne le Duché de Curlande ?

R. Parce que son Duc, bien que souverain, est feudataire de la Pologne : ce Duché est au Septentrion de la Samogicie, & a pour Capitale *Mittavv.*

Montagnes et Riviéres de Pologne.

La *Pologne* a peu de Montagnes, & nulle de remarquable que celle de Krapach qui la sépare de la Hongrie & de la Transilvanie.

Riviéres.

La *Viſtule* a le *Bug*, *Niémen Niéper* Boriſthene autrefois ; le *Bog*, le *Nieſter*.

La *Viſtule* qui reçoit le *Bug* 1°. a sa source en Siléſie ; 2°. arose *Cracovie*, *Sandomir*, *Varſovie*, *Thorn* ; 3°. se diviſe en deux bras un peu avant son embou-

chure. Le Septentrional arose *Mariembourg*, & le Méridional *Dantzic*; 4°. a son embouchure dans un Golfe de la Mer Baltique.

Le *Bug* 1°. a sa source en Russie vers la Volhinie; 2°. arose la *Lithuanie*, la *Mazovie*; 3°. se jéte dans la Vistule au-dessus de Plosko en Mazovie.

Le *Niémen* dit aussi *Mémel* 1°. a sa source dans la Lithuanie, 2°. arose *Grodno*, puis la *Samogicie* & la *Prusse* Ducale; 3°. se jéte dans la Mer Baltique.

Le *Niéper* dit autrefois *Boristhéne*, 1°. a sa source dans la Moscovie; 2°. arose la Ville de *Smolensko*, puis la Lithuanie, la Ville de Kiovie, puis 3°. a son embouchure dans la Mer noire proche d'Oksakou, Ville de la Petite-Tartarie.

* *Smolensko* dont je viens de parler, n'est plus de la Pologne, ayant été cedé à la Moscovie; mais il sert encore de titre à un Palatin Polonois, pour entrer au Sénat, & y faire la fonction de Sénateur.

Le *Bug* ou *Bog* 1°. a sa source aux Confins de la Podolie vers la Volhinie; 2°. arose l'*Ukraine*, 3°. se jéte dans le *Niéper* vers Oksakou dans la petite Tarta-

rie proche de la Mer Noire.

Le *Nieſter* 10. a ſa ſource en Ruſſie vers la Hongrie ; 20. paſſe vers *Kaminiek*, aroſe les Confins de la Moldavie & de l'Ukraine ; 30. a ſon embouchure dans la Mer Noire. Cinquante lieues environ au-deſſus de cette embouchure eſt la Ville de *Bender* fameuſe par la demeure qu'y a faite le Roi de Suéde ces derniéres années : elle s'apéle auſſi *Tékin*.

LA MOSCOVIE.

En Moſcovie au Sud *Moskou* que ſuit Réſan,
Au Nord *Pleskou* ; ſur Mer *Arcangel* le marchand.

* *D.* COment Pierre, Czar ou Souverain de Moſcovie d'aujourd'hui a-t-il partagé cet Etat avec Jean ſon frere ainé qui étoit aveugle, & ſujet au mal caduc ?

R. A la mort de leur frere ainé Duc de Moſcovie mort ſans enfans en 1688. les Seigneurs proclamérent Pierre né en 1672. d'un ſecond lit ; mais Sophie ſœur paternelle & maternelle de Jean, intrigua ſi bien, qu'elle le fit auſſi reconnoitre.

* Ce Prince étant mort en 1695. Pierre demeura ſeul maitre ; depuis ayant voyagé en divers Etats de l'Europe, il a relevé la gloire de ſon Etat plus qu'aucun de ſes prédéceſſeurs.

* *D.* Quel eſt le Gouvernement de Moſcovie ?

R. Il eſt Deſpotique, c'eſt-à-dire que le Souverain eſt comme chez les Turcs, maitre abſolu du bien & de la vie de ſes ſujets, qu'il regarde comme ſes eſclaves.

¶ *D.* Quelles ſont les maximes qui entretiénent cette domination ?

R. L'ignorance extrême des peuples, qui ne conoiſſent que ce qu'ils voyent, ayant défenſe de ſortir de leur pays & de prendre des aliances ailleurs.

L'Ofice de Boureau n'a rien d'infame, & il eſt éxercé par des perſones de conſidération.

* *D.* Quelle eſt la Réligion de ces peuples ?

R. Ils ſuivent le Schiſme des Grecs, étant ſoumis au Patriarche de Conſtantinople.

* *D.* De quoi eſt rempli le téroir du Pays ?

R. De Forêts, d'Etangs & de Lacs

dont quelques-uns ont juſqu'à cinquante ieues de longueur.

D. Coment ſe diviſe la Moſcovie d'Europe ?

R. En partie Méridionale, où ſont les Villes de *Moſkou* la Capitale, & de *Réſan*, & en Septentrionale, où ſont *Pleſkou*, puis *Arcangel* Ville très-marchande ſur la Mer Blanche.

Ce Pays eſt fort ſpacieux, mais peu fréquenté & peu conu du reſte de l'Europe ; auſſi eſt-il en partie dans l'Aſie.

* *D.* Combien *Moskovv* la Capitale de tout cet Etat eſt-elle ſpatieuſe ?

R. Elle a, dit-on, quatre lieues de tour, mais elle n'eſt pas peuplée, & eſt pleine de boue, n'étant point pavée.

* *D.* Quelle Cloche y remarque-t-on dans l'Egliſe de l'Aſſomption.

R. La plus groſſe Cloche du monde, elle a 19. pieds en hauteur, & 64. en circonférence extérieure ; & 2. en épaiſſeur.

Il s'y trouve des Luthériens ; quelques Calviniſtes, & peu de Catholiques ; mais récemment le Czar a permis à ceux-ci d'y bâtir des Egliſes. Cette Ville eſt le Siége d'un Patriarche de la Communion des Grecs.

Dans la partie Septentrionale ſe trou-

ve ſur la Duine, à ſix lieues de la Mer Blanche, la Ville d'*Arcangel* la plus marchande de la Moſcovie, ſur tout en Pelleteries, que les Holandois & les Anglois y vont prendre : c'eſt un Port célébre.

Diverſes Provinces ou Royaumes cenſez de la Tartarie, apartiénent auſſi au Czar, telles que *Aſtracan*, *Bulgar*, *Caſan*.

RIVIE'RE DE LA MOSCOVIE.

Aux Confins de l'Europe eſt l'*Obi*, le *Volga*, *Duine*, *Dune*, & le *Don*, & le Lac *Ladoga*.

D. Quelles Riviéres de la Moſcovie ont été aſſignées par divers Géographes pour les bornes de l'Europe, du côté du Septentrion, & de l'Aſie ?

R. Quelques-uns ont terminé l'Europe depuis l'embouchure de l'Obi, juſqu'à l'endroit le plus Oriental & Septentrional du Volga, qui ſe jéte dans la Mer Caſpiéne ; bien que cela paroiſſe arbitraire, il ſemble plus comun de marquer pour bornes de l'Europe vers ces côtez-là une ligne imaginée depuis le coude le plus Oriental de la Riviére du *Don* ou *Tanais*, juſqu'à la Mer Blan-

che vers Arcangel, qui eſt encore compris dans l'Europe.

L'*Obi* 1°. a ſa ſource vers la Tartarie indépendante, 2°. aroſe la Tartarie Moſcovite, 3°. a ſon embouchure dans la Mer Glaciale.

Le *Volga* 1°. a ſa ſource en Moſcovie vers les Montagnes du Duché de Perme ; 2°. aroſe le Royaume d'Aſtracan, ſe partageant en differens bras ; 3°. après un cours de cinq ou ſix cens lieux il ſe jéte par diverſes embouchures dans la Mer Caſpiéne.

La *Duine* 1°. a ſa ſource dans celle de pluſieurs autres Riviéres qui la forment 2°. aroſe Arcangel 3°. ſe jéte par diverſes embouchures dans la Mer Blanche.

La *Dune* 1°. a ſa ſource en Moſcovie 2°. aroſe le Nord Oriental de la Lithuanie, & ſépare la Curlande de la Livonie ; 3°. ſe jéte à Riga dans le Golfe de ce nom.

Le *Don* autrefois *Tanais* 1°. a ſa ſource au Lac Juan Oſero au Duché de Réſan ; 2°. aroſe les Confins Septentrionaux du Pays des Coſaques ; 3° va ſe jéter en tournant vers l'Orient, puis retournant vers l'Occident dans la Mer de Zabache, ou Palus Méotides.

Il faut ajouter le petit *Don* ou *Do-*

niel, 1o il a ſa ſource aux Montagnes du Pays des Coſaques ; 2o. aroſe les Confins des Coſaques & de la Petite Tartarie ; 3o. ſe jéte dans le *Don* ou *Tanais*.

Le Lac *Onéga* & celui de *Ladoga*, ſont encore de Moſcovie, & proche de la Finlande ; ils ſont vers les Confins de l'Europe, entiérement dans l'Europe même, & les plus grands de cette partie du Monde ; le premier a bien cent-vingt lieues, & le ſecond cent-cinquante dans ſa plus grande étendue.

LA TURQUIE EN EUROPE.

En Europe le Turc régne à *Conſtantinople*,
Ville de Romanie auſſi-bien qu'*Andrinople*.
Beſſarabe & Crimée aux Tartares petits ;
Et Moldave & Valaque ont *Jaſſi*, *Targovits* ;
En Bulgarie eſt *Sophe*, & *Belgrade* en Servie,
Sarraïo de Boſnie, & *Vvits* de Croatie.
La Dalmatie au Turc a pour Ville *Tarente* ;
De trois Seigneurs divers *Raguſe* eſt dépendante.

* *D.* COment s'eſt établi l'Empire des Turcs ?

R. Sur la ruine des Empereurs Grecs, dont ils ocupent le Siége, & des Sultans d'Egipte, dont ils ont pris auſſi le Domaine.

* *D.* Combien eſt abſolu ou deſpotique le Gouvernement de ce Souverain des Turcs, dit le *Grand-Seigneur*, ou le *Sultan*, ou le *Grand-Turc* ?

R. Sa volonté ſeule fait les Loix à l'égard de l'honeur, de la vie, & des

A TURQUIE

EN EUROPE.

e le Turc régne à *Constantinople*
Romanie auſſi bien qu'autre

& Crimée aux Tartares pris
ie & Valaque ont *leurs Ducs*

ie eſt *Sophie*, & *Belgrade* ſe

Boſnie, & l'Iſle de Crete
ne au Turc a pour Ville

ſeigneurs divers *Rigufe* eſt ſo

Comment s'eſt établi l'Emp
des Turcs ?
la ruine des Empereurs Gr
crent le Siége, & des S
ſiderable ils ont pris au

combien eſt abſolu ou deſpo
uvernement de ce Souver
, dit le *Grand-Seigneur*,
ou le *Grand-Turc* ?
volonté ſeule fait les Loix
l'honneur, de la vie, &

56
de Moscovie ou
des Cosaques
Borisagorod
Tartarie
Palus Meoti
Cassa
IRE ou PONT
Cappadoce
ens, la plupart Schis

tiens, la plupart Schismat

l'honeur, de la vie, [illegible] des

biens de ſes ſujets ; ce n'eſt que par indulgence qu'il laiſſe paſſer le bien d'un pere a ſes enfans.

* *D.* Par quels Oficiers principaux ſe gouverne cet Etat ?

R. Le *Mufti* Chef de la Réligion a une autorité à laquelle tous déférent ; le Grand *Viſir* eſt le Miniſtre des Armées ; les *Bachas* ou *Bégliarbeys* ſont les Gouverneurs des Provinces qui ſont au nombre de vingt-cinq.

Il y en a ſept en Europe, dix-ſept en Aſie, un en Afrique. Ils ont ſous eux des Sangiacs qui ſont des Gouverneurs particuliers. Le Begliarbeys difére du Bacha, en ce que ſon Gouvernement eſt bien plus conſidérable.

* D. Quelle eſt la Réligion des Turcs ?

R. Celle de Mahomet, qui preſcrit la Circonciſion, l'abſtinence du Vin, la priére & le pélerinage, le jeune & l'aumone, mais qui permet la pluralité des femmes, & n'eſt fondée que ſur des viſions chimériques.

D. Tous les ſujets du Turc ou Grand-Seigneur, ſuivent-ils cette Réligion ?

R. C'eſt la dominante dans ſes Etats ; mais il s'y trouve encore plus de Chrétiens, la plupart Schiſmatiques ; &

quelques-uns Catholiques : les uns & les autres, achetant par des taxes le droit d'être souferts.

* *D.* Le téroir de ce Pays étant si excélent de lui-même, comme on la vû du tems des Grecs & des Romains, coment l'est-il aujourd'hui si peu ?

R. Par la paresse & le peu d'industrie des Turcs, & par l'opression des Chrétiens, qui n'ont nul interêt de cultiver des terres pour des Infidéles.

D. Où s'étend la Turquie qui comprend tous les Etats du Grand-Seigneur ?

R. Dans l'Europe l'*Asie* & l'*Afrique*, ensorte que son Domaine contient plus de huit-cens lieues de longueur.

D. Coment la Turquie en Europe se divise-t-elle ?

R. En Septentrionale & Méridionale.

D. Quelles sont les neuf parties de la Turquie Septentrionale ?

R. 1°. La Romanie, où est *Constantinople* Ville Capitale de l'Empire, avec *Andrinople* ; 2°. la Petite Tartarie, qui comprend la *Bessarabie* & la *Crimée* ; 3°. la Moldavie où est *Jassi* ; 4°. la Valachie où est *Tergovits* ; 5°. la Bulgarie où est *Sophe* autrement *Sophie* ; 6°. la Servie où est *Bellegrade* ; 7°. la Bosnie où est *Sarraïo* ; 8°. la Croatie où est *Vvits* ;

9°. une partie de la Dalmatie eſt auſſi au Turc, & a pour Capitale *Narente* : le reſte de la Dalmatie eſt à la République de Veniſe.

D. Toutes les neuf Contrées que nous avons marquées dans la Turquie Septentrionale, ſont-elles entiérement du Domaine du Turc ?

R. La Dalmatie, comme j'ai dit, n'en eſt qu'à-demi, la Petite-Tartarie n'eſt que ſous ſa protection. La Moldavie & la Valaquie ont des Princes particuliers, mais qui ſont tributaires du Turc, comme nous le marquerons en particulier.

* *D.* Par qui *Conſtantinople* Ville Capitale des Turcs fut-elle batie autrefois ſous le nom de *Biſance* ?

R. Par Pauſanias Roi de Sparte, puis agrandie par Conſtantin le Grand qui lui dona ſon nom.

* *D.* Par qui fut-elle priſe ſur les Chrétiens ?

R. Par l'Empereur Turc Mahomet II. en 1452. elle eſt dans la Romanie, dite autrefois la Thrace, mais qui perdit ce dernier nom, depuis que les Empereurs Romains firent leur réſidence à Conſtantinople.

* *D.* Quelle eſt la beauté de ſa ſituation ?

R. La plus charmante du monde, donant comme ſur trois Mers ; 1°. ſur le Détroit de Conſtantinople apelé autrefois le *Boſphore* de Thrace ; puis aïant un Angle ſur la Mer Noire, dite autrefois *Pont-Euxin*, & un autre ſur la Mer de Marmara, autrefois dite *Propontide*. C'eſt le ſéjour du Grand-Seigneur.

Andrinople eſt auſſi de la Romanie ; elle fut batie, dit-on, par l'Empereur Adrien : elle fut agrandie par Amurat Sultan des Turcs, qui en fit le Siége de ſon Empire avant la priſe de Conſtantinople : le Grand-Seigneur y réſide ſouvent.

D. Pourquoi la Petite-Tartarie, dite autrefois Petite-Scythie, ou Pays des Petits Tartares, eſt-elle dite *Petite* ?

R. Pour la diſtinguer de la Grande-Tartarie qui eſt en Aſie, & d'où ſont venus les Tartares d'Europe.

Ceux-ci ocupent 1°. la Beſſarabie qui eſt ſituée au Nord des embouchures du Danube. Elle a pour Villes *Budziac* & *Oksakov* ; elle eſt à l'Orient de la Moldavie, dont ſelon quelques-uns elle a fait partie.

2°. Les Petits Tartares habitent auſſi la Preſqu'Ile de la Crimée, dite autrefois *Kerſonéſe Taurique*, où ſont les Vil-

les de *Crim* & de *Caffa*. Les Habitans de cette Preſqu'Ile, comme ceux du Pays qui eſt au Nord, & qui s'étend juſqu'à l'Ukraine, s'apélent quelquefois *Tartares Précopites* du nom de la Ville ou Bourg de *Précop* qui eſt ſitué vers l'Iſthme qui joint la Crimée au reſte de la Petite-Tartarie : leur Prince s'apéle Kam, & eſt tributaire du Grand-Seigneur.

* *D.* De quoi ſe nouriſſent comunément les Peuples de la Petite-Tartarie, pour être auſſi robuſtes qu'ils le ſont, ne conoiſſant d'autre métier que la Guerre?

R. Ils mangent ſouvent de la chair de Cheval à demie-crue, ne la faiſant cuire que ſous la ſcelle de leurs Chevaux, dont ils boivent auſſi le ſang, comme le lait de leurs cavales, qu'ils laiſſent toujours paître même au milieu des neiges, ſans les métre jamais à l'Ecurie.

* *D.* Quel comerce font-ils ordinairement?

R. Celui des Eſclaves qu'ils prénent ſur leurs voiſins, ſur tout du côté de la Circaſſie.

Le Turc poſſéde en propre une partie de la Crimée, & en particulier la Ville de *Caffa*, la plus importante du Pays, & il y tient un Begliarbey : il

poſſede encore le Pays des Tartares de la Beſſarabie dit d'*Oczakou* & de *Budziac* &c

La Moldavie, dont la Capitale eſt *Sokſov*, & la Valachie, dont la Capitale eſt *Tergovits*, ont chacune un Prince nomé Vaivode, tributaire du Turc.

Le Pays a des Mines d'Or, mais preſque point de bois, on y brule de la bouze de Vache : il produit les meilleurs Chevaux de l'Europe.

La Bulgarie a eu ſes Rois particuliers: ſa Capitale eſt *Soph* ou *Sophie*, Arch. où eſt la réſidence d'un *Begliarbey*, ou Bacha.

Belgrad ou *Belgrade*, Capitale de Servie, eſt une Ville très-forte, ſituée à l'endroit où la Save ſe jéte dans le Danube.

La Bulgarie & la Servie comprénent à peu près le Pays apelé autrefois Mœſie.

Dans la Boſnie eſt *Sarrayo*, la plus peuplée du Pays. C'étoit autrefois un Royaume, dont s'empara cruélement le Turc Mahomet II. en 1463, faiſant écorcher Etiéne qui en étoit Roi, & dont la femme ſe retira à Rome, où elle mourut.

Dans

Dans la Croatie eſt la Ville de *Veiths*, place très-forte.

* *D.* La Dalmatie eſt-elle toute au Turc ?

R. Non ; elle eſt partagée au Turc, qui y a *Tarente* ; & à la République de Veniſe, qui y a *Spalatre* Archev.

D. Quelle Ville eſt *Raguſe* dans la Dalmatie ?

R. C'eſt une République, & une Ville forte, comerçante, & peuplée. Ses Habitans ſont Catholiques Romains. Elle paye Tribut au Turc, aux Venitiens, & à l'Empereur, & même au Pape, pour ſe ménager ces diférentes Puiſſances.

¶ *D.* Quelles précautions ſinguliéres prent-on dans cette République pour conſerver la liberté ?

R. 1°. On change de Doge tous les mois ; 2°. on défend aux Gentilshomes de porter l'épée ; 3°. l'on n'ouvre les Portes de la Ville que bien avant dans le jour.

LA TURQUIE MERIDIONALE, dite autrement,

LA GRE'CE.

Sept Cantons dans la Gréce, ou Turquie au Midi :
Dans 1. la Macédoine eſt le Port *Saloniki* ;
Dans 2. l'Albanie *Duras* : dans 3. l'Epire *Larta* : *Lariſſe* en 4. Theſſalie, aujourd'hui eſt *Janna* :
En 5. Achaïe *Athéne*, aujourd'hui *Livadie*,
Où furent *Thébes*, *Delphe*, *Hélicon*, Etolie :
6. Négrepont, Archipel, & Candie Ile priſe :
7. Morée & Céphalonie, & Corfou de Veniſe.

* *D.* Comment la Turquie, qui eſt la Gréce d'autrefois, apelée aujourd'hui par les Turcs *Romélie*, eſt-elle ſéparée de la Gréce Septentrionale ?

R. Par une longue ſuite de Montagnes.

D. Coment ſe diviſe-t-elle ?

R. En ſept parties, dont la derniére apartient aujourd'hui à la République de Veniſe.

D. Nomez-moi les ſix Cantons de la Gréce, qui apartiénent au Turc, pour aller de l'une à l'autre immédiatement, faiſant le circuit du Pays.

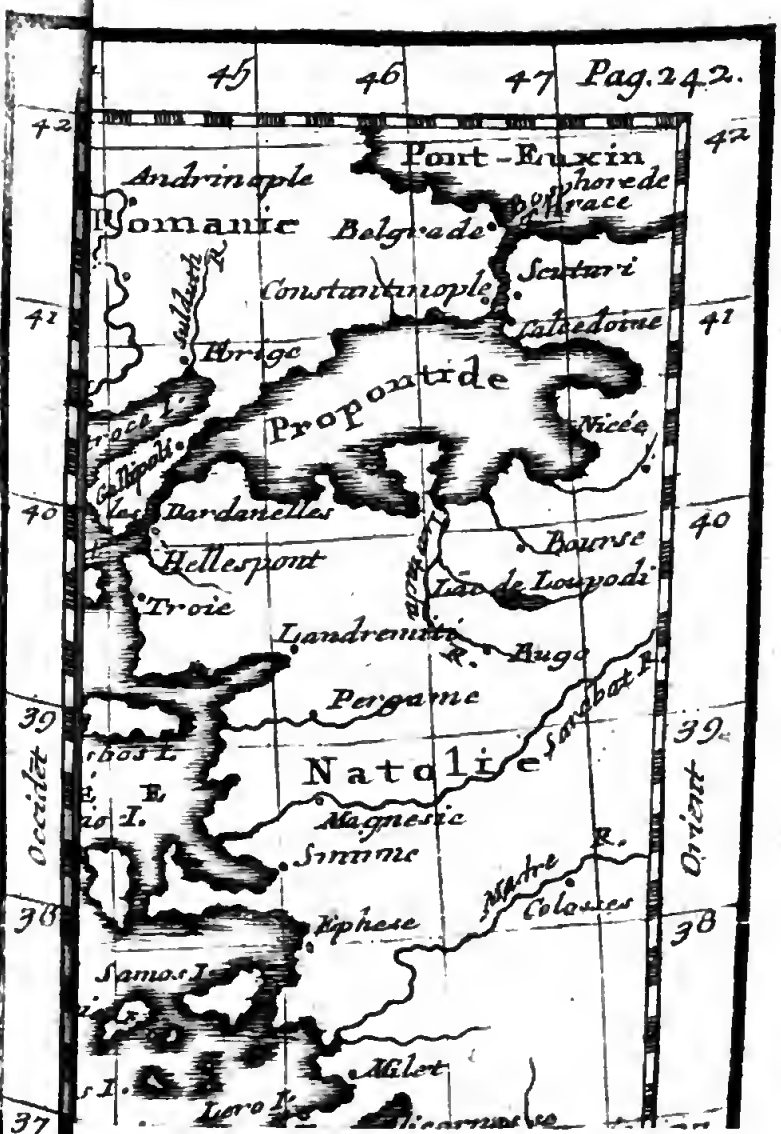

ent, on trouve *Thc*



R. 1. La *Macédoine* ; puis à ſon Couchant 2. l'*Albane*, ou plutot l'*Albanie*, qui à ſon Midi a 3. l'*Epire* ; puis retournant vers l'Orient 4. la *Theſſalie*, dite aujourd'hui la *Janna* par les Turcs ; & à ſon Midi 5. l'*Achaïe*, apelée *Livadie*, laquelle vers ſon Orient a les fameuſes Iles de 6. *Négrepont*, avec les autres Iles de la Mer, dite en cet endroit l'*Archipel*, terminée au Midi par la fameuſe Ile de Candie, priſe en 1664 par les Turcs ſur les Chrétiens.

D. Que comprenez-vous dans la ſeptiéme partie de la Gréce, qui apartient aux Venitiens depuis la Paix de Carlovvits en 1699 ?

R. La Preſque-Ile de Morée, dite autrefois *Péloponéſe*, puis à ſon Nord-Oueſt les Iles de *Céphalonie*, & de *Corfou*.

D. Quelles ſont les Villes principales des ſix Cantons Turcs ?

R. De la Macédoine c'eſt *Saloniki*, Port ſur le Golfe de ce nom ; de l'Albanie c'eſt *Duras* ou *Durazzo* ; de l'Epire c'eſt *Larta* ; de la Theſſalie c'eſt *Lariſſe*, & dans l'Achaïe on trouve *Athénes*, dite aujourd'hui *Sétines*, vers le Midi ; puis faiſant le circuit d'Orient en Occident, on trouve *Thébes*, dite

de la *Chimére* : ſes Villes ſont,

Duras, ou *Durazzo*, Port conſidérable : ce fut le lieu de l'exil de Cicéron. Cette Ville eſt marchande, bien peuplée, & le grand paſſage de Gréce en Italie.

Croie eſt une Ville que Scanderberg défendit avec une extrême valeur contre les Turcs, & d'où il les obligea de ſe retirer.

Scutari, ſituée ſur un Lac, en eſt encore, & même ſelon quelques-uns eſt la Capitale de l'Albanie.

L'Épire eſt à l'Orient de la Mer Ioniéne, au Midi du Golfe de Veniſe. Cette Contrée ſelon pluſieurs fait partie de l'Albanie ordinaire, & s'apéle aujourd'hui *Canina*.

L'Epire a eu ſes Rois, entre leſquels Pirrhus s'eſt diſtingué par la guerre qu'il fit aux Romains en faveur des Tarentins, vers l'an 500 de Rome.

* *D.* Outre la Ville de *Larta* Capitale de l'Epire qu'ont de diſtingué dans l'Hiſtoire les Villes de la *Prévéza* & de *Figalo*, chacune d'un coté d'un petit Golfe ?

R. La *Prévéza* fut batie, dit-on, par Auguſte en mémoire de la célébre bataille d'*Actium*, qu'il gagna ſur An-

toine & Cléopatre : *Actium* aujourd'hui *Figalo* eſt vis-à-vis, de l'autre côté du Golfe où ſe donna le combat.

La Theſſalie, où eſt le Mont Octa, ſur lequel, dit-on, ſe brula Hercule, & qui eſt entre le Pinde au Septentrion, & le Parnaſſe, & qui s'étend juſqu'au Détroit des Thermopyles, aux Confins de la Theſſalie & de l'Achaïe vers l'Orient.

La Theſſalie a pour Capitale *Lariſſe*: elle a auſſi *Farſa*, autrefois *Pharſale*, où Jules Céſar défit Pompée : ce n'eſt plus qu'un Bourg.

L'Achaïe, apelée autrefois particuliérement *Gréce*, eſt compriſe entre la Mer Ioniéne & l'Archipel : on l'apéle aujourd'hui *Livadie*. Elle contient à l'Orient 1°. l'Attique ou Duché d'Athénes, où eſt *Athénes*, Ville autrefois ſi célébre par la richeſſe, la ſcience & la politeſſe de ſes Habitans, & qui n'eſt plus qu'un Bourg nommé *Sétines*; 2°. ce qui s'apeloit la Béotie, où eſt *Thébes*, fameuſe autrefois, ſur tout par la naiſſance du Poëte Pindare, & du grand Capitaine Epaminondas : elle s'apéle aujourd'hui *Stives*.

L'Occident de l'Achaïe s'apeloit autrefois l'Etolie, où eſt aujourd'hui *Lé-*

panthe, ſur un Golfe de même nom, fameux par la bataille que l'Armée Navale des Chrétiens remporta ſur les Turcs en 1571, comandée par Dom Jean d'Autriche fils naturel de Charlequint.

La ſixiéme partie de la Gréce contient les Iles de la Mer apelée *Archipel* : les plus conſidérables ſont *Négrepont*, autrefois dite *Euboë* : elle a été aux Vénitiens. Mahomet II. la leur enleva. Elle eſt ſéparée de l'Achaïe par un bras de Mer apelé Euripe, où le flux & reflux ſe fait ſentir, dit-on, juſqu'à ſept fois par jour, & dont la violence rompit, dit-on encore, un Iſtme qui joignoit cette Ile au Continent : elle y tient aujourd'hui par un Pont. La Capitale eſt *Négrepont*, autrefois *Chalcis*.

Parmi les Iles de l'Archipel, on peut encore remarquer *Staliméne* autrefois *Lemnos*, où ſe prend une terre ſalutaire pour diverſes maladies : il y a auſſi un grand nombre d'autres Iles moins conſidérables ramaſſées enſemble, comme *Mételin*, autrefois *Lesbos*, & *Naxi* dédiée autrefois à Bachus, & renomée pour ſes Vins excélens &c.

L'Archipel eſt comme terminé par

l'Ile de Candie, qui après de cent lieues de long. Elle fut prise par les Turcs sur les Vénitiens en 1669, après une longue & vive guerre soutenue vingt-cinq ans avec beaucoup de valeur par les Chrétiens, & en particulier par les François : c'est où périt le Duc de Beaufort oncle du dernier Duc de Vendôme mort l'an 1712.

La Presque-Ile de la Gréce, dite la *Morée*, s'apeloit autrefois *Péloponèse*

* Le nom de *Morée* vient, selon quelques-uns, des Mores, qui y firent des incursions ; & selon d'autres, de la figure qu'elle a d'une feüille de Murier.

Les Vénitiens l'ont prise dans la dernière guerre, & elle leur est demeurée par la Paix de Carlovvits. Elle ne tient au Continent, que par le fameux Istme de Corinthe, qu'on n'a pu jamais percer, bien qu'il n'ait que 2. lieues de largeur, ce qui a fondé le proverbe latin, *Istmum fodere*, c'est-à-dire, tenter l'impossible. Ses principales Villes sont, *Napoli di Romania* assez grande & forte sur un Golfe de même nom, *Malvosia* conue par ses excélens Vins, dits de *Malvoisie* ; *Misitra*, autrefois *Sparte*, ou *Lacédémone*, n'est presque rien aujourd'hui.

Corinthe dans l'Iſtme de ce nom n'a preſque plus rien de ſon anciéne ſplendeur ; *Argos*, qui a eu des Rois dès les premiers tems, étoit auſſi dans cette Preſque-Ile.

Les Iles de *Céphalonie*, & de *Corfou*, Archevéché, ſont dans la Mer, dite *Ioniéne*, tirant vers la Partie Méridionale de l'Italie : elles ſont à la Républiſque de Veniſe depuis long-tems.

II. PARTIE DU MONDE.

L'ASIE.

L'Asie en six Pays se montre & se sépare. 1. *Turc*, 2. *Persan*, 3 *Indien*, 4. *Iles*, 5. *Chinois*, 6. *Tartare*.

D. QU'Est-ce que l'Asie ?

R. C'est une grande Partie du Monde, de notre Continent, & où furent les Empires des Assiriens, des Médes, des Babiloniens, des Perses, & des Parthes.

L'on y voit encore aujourd'hui l'Empire des Turcs, des Tartares, & des Chinois, du Mogol &c.

* *D.* Quelles Réligions y sont le plus répandues ?

R. La Mahométane, la Payéne, la Juive, & la Chrétiéne.

D. Coment la divisez-vous ?

R. En six grandes Parties, à quoi les autres peuvent se réduire. 1°. La *Turquie Asiatique* ; 2°. la *Perse* ; 3°. l'*Inde* ; 4°. les *Iles de l'Asie*, à comencer au Midi depuis les *Maldives*, jusques vers l'Orient Septentrional, où se trouvent les Iles du Japon ; 5°. l'Empire de la *Chine* ; 6°. le reste de l'Asie qui est peu conu, & compris sous le nom de *Tartarie*.

ARTIE DU MONDE
L'ASIE.

...n Pays se monte & se fer...
...Perſan, 3 Indien, 4 Illes, 5 Ter...
(Tome I.

Q. Qu'Eſt-ce que l'Aſie ?

R. C'eſt une grande Par...ie, de notre Continent, &...
...s Empires des Aſſiriens, ...
...des Babiloniens, des Per...
...Parthes.

...n voit encore aujourd'hui ſi...
...s Turcs, des Tartares, &...
...s, du Mogol, &c.

D. Quelles Réligions y ſont...
...ndues ?

R. La Mahométane, la Payen...
& la Chrétiéne.

D. ...ment la diviſez-vous ?

R. ...ſix grandes Parties, à qui...
...euvent ſe réduire. 1°. La T...
...rquie ; 2°. la *Perſe* ; 3°. Pl...
...lles de l'Aſie, à comencer...
...puis les *Maldives*, juſques ...
...Septentrional, où ſe mon...
...du Japon ; 5°. l'Empire de...
6°. le reſte de l'Aſie qui eſt...
...t compris ſous le nom de *T...*

Digitized by Google

Cercle du Pole Arctique
Ouby R.
Terre de Yeco
Karmoy
Cercle
Cercle

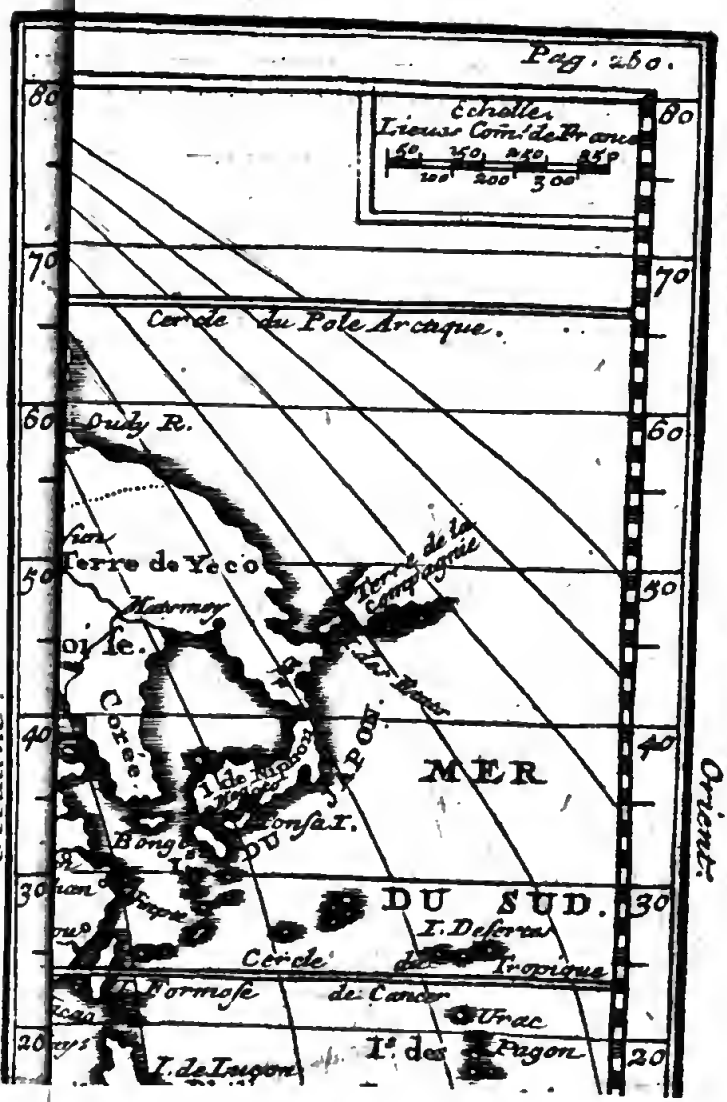
Pag. 260.
Echelle
Lieues Com.s de France
50 100 150 200 250 300 350
80
70
60
50
40
30
20
Cercle du Pole Arctique.
Oudy R.
Terre de Yeco
Terre de la Compagnie
Les Kuriles
Corée
Ile de Xipon
JAPON
MER
DU SUD.
Cercle de Cancer
I. de Formose
I. de Taigoan
Ile des Pagon
Occident.
Orient.

60 62 63 64 65 66 67 68 69 70
Mont dit Caucase
Circassie
Mingrelie
Caret R.
Imeret
Terki
Teflis
Guriel
Tarku
Mekkent
Derbent
Chancar
Lac de Giagurni
Gangea
Schirvan
Iran
Erivan
Borde
Bilaga
Nacharan
CASPIENNE
45
44
43
42
41
40

LA TURQUIE EN ASIE.

Au Turc la 1. Natolie, où *Smirne* & *Trébizonde*;
2. La Sirie, où jadis fut le Sauveur du Monde,
Qui tient *Alep*, *Damas*, *Jeruſalem* ſacré;
3. Le Diarbec Caldée, où l'homme fut créé;
4. D'Arménie *Erzerum*; 5. la Géorgie eſt belle;
6. Chipre & Rhodes encor ſont au Turc Infidéle;
7. L'Arabie, où la *Méque*, avec *Médine*, *Aden*,
L'a dans pluſieurs Cantons auſſi pour Souverain.

D. QUels ſont les ſept Pays principaux de la Turquie Aſiatique?

R. Faiſant le tour depuis l'Occident par le Midi, on trouve 1°. la *Natolie*; 2°. la *Sirie*, qui a été la Contrée qu'a habitée pendant ſa vie J. C. le Sauveur du Monde; 3°. le *Diarbec*, où étoit la Caldée autrefois, & où l'on tient que fut créé Adam le premier des hommes; puis tirant au Nord 4°. l'*Arménie*; 5°.

la *Géorgie* ; la ſixiéme Partie contient les Iles de la Méditéranée cenſées d'Aſie, ſavoir *Chipre* & *Rhodes* ; nous métons pour ſeptiéme Partie l'*Arabie*, bien qu'il ne s'y trouve que quelques Cantons particuliers, dont le Turc ſoit Souverain.

D. Queſt-ce que la Natolie, dite autrefois l'Aſie mineure ?

R. C'eſt un grande Preſque-Ile qui s'avance dans la Mer. Ses principales Villes aujourd'hui ſont *Smirne* & *Trébizonde*.

Smirne, Archev. ſur l'Archipel, Ville célébre par ſon comerce, ſur tout avec les Anglois & les Holandois, & qui conſiſte en Soie, Coton, Café &c. Elle ſe vante dêtre la Patrie d'Homére.

Trébizonde, Ville avec titre d'Archevéché, ſur le Pont-Euxin à l'Orient, conue pour avoir été le Siége d'un Empire établi par Iſaac, comencé vers l'an 1200, & détruit par le Turc Mahomet II.

D. Coment la Natolie ſe diviſe-t-elle aujourd'hui ?

R. En quatre Parties principales; l'Amaſie au Septentrion ſur la Mer Noire ; l'Aladulie à l'Orient ; la Caramanie au Midi ſur la Mer Médité-

ranée ; & la Natolie propre, qui occupe le reſte de cette Contrée.

D. Coment ſe diviſoit-elle autrefois ?

R. En divers Royaumes, ou Provinces remarquables dans l'Hiſtoire. Vers le Midi, & ſur la Mer Méditéranée, on trouvoit à peu près les Cantons ſuivans, à comencer par la Partie Orientale ; la *Cilicie*, la *Pamphilie*, l'*Iſaurie*, & la *Licie* ; puis tournant enſuite à l'Occident ſur la Mer Egée, ou Archipel, on trouvoit la *Carie*, l'*Ionie*, la *Lidie*, la *Phrigie*, la *Troade*, où fut la Ville de *Troie* ; enſuite vers la Propontide étoit la *Bithinie* ; ſur le Pont-Euxin, ou Mer Noire étoient la *Paphlagonie*, & le Royaume de *Pont :* au-deſſous de ce Royaume la *Galatie*, qui avoit à ſon Orient la *Capadoce*, & à ſon Midi la *Piſidie*, où étoit *Antioche* de Piſidie.

La *Sirie*, ou *Sourie* a eu ſes Rois juſqu'à ce qu'elle fût ſubjuguée par les Romains. Depuis ce tems les Saraſins, puis les Chrétiens ſous Godefroi de Bouillon y ont régné. Selim I. du nom Empereur Turc s'en rendit maître en 1516.

* *D.* Quelles ſont les trois principales Parties de la Sirie ?

R. 1. La *Sirie* propre, où ſont les Villes d'*Alep*, & d'*Antioche*, dite la *grande*, pour la diſtinguer de pluſieurs autres moins conſidérables de même nom; 2. la *Phénicie*, où eſt *Damas*; 3. la *Paleſtine* ou *Judée*, ou *Terre Sainte*, où eſt *Jéruſalem*.

Des trois Parties de la Sirie la Judée eſt au Midi, la Sirie propre au Septentrion, & la Phénicie au milieu vers l'Orient.

Alep eſt une Ville d'un grand comerce.

Antioche Ville autrefois célébre, mais ruinée aujourd'hui; c'eſt où les fidéles furent d'abord apelés Chrétiens.

* *Damas* Capitale de la Sirie nomée *Phénicie*, eſt grande & bien ſituée. C'eſt où S. Paul fut baptiſé; ſes raiſins, ſes prunes, ſes eaux de ſenteur & l'acier qu'on y travaille, y font un grand comerce. Elle eſt proche du Mont Liban fameux par ſes Cédres.

D. Quelle eſt la Capitale de la Judée, autrement Paleſtine, ou Terre Sainte, troiſiéme Canton de la Sirie?

R. C'eſt *Jéruſalem* Ville ſacrée par la préſence du fils de Dieu: qui y voulut opérer les plus grands Miſtéres de ſa vie & de ſa mort, mais elle n'a plus que de

triſtes reſtes de ſon anciéne ſplendeur ; & n'eſt conſidérable que par la pieté des Chrétiens qui y vont viſiter les Saints Lieux où ſe ſont operés les Miſtéres de nôtre Redemption.

D. Qu'étoit autrefois le Diarbec d'aujourd'hui ?

R. C'eſt ce qui s'apeloit autrefois l'Aſſirie Siége du plus ancien Empire du monde, & qui contenoit la Caldée & la Méſopotamie.

D. Quelles ſont les trois parties du Diarbec ?

R. 1. Le *Diarbek* propre où eſt *Diarbekir*, 2. le *Térac* à ſon Midi où eſt *Bagdat*, 3. le *Curdiſtan* à l'Orient dont le Turc n'a qu'une partie.

Le Diarbec propre qui répond à l'anciéne Méſopotamie étant ſitué entre les fameuſes Riviéres de l'Euphrate & du Tigre, a pour Capitale *Diarbekir* ſur le Tigre, Villes des plus marchandes de la Turquie, ſur tout en toiles de coton & en maroquin rouge, qui ſert à faire les botines qu'on porte comunément en Pologne, Hongrie, Moſcovie &c.

Le *Térac* autrement *Caldée* propre & *Babilonie*, où l'on croit que fut créé le premier homme dans le Paradis terreſtre, vers le lieu que s'aprochent mutué-

lement le Tigre & l'Euphrate ; ſa Capitale eſt *Bagdat* fameuſe par ſon comerce & par la réſidence qu'y ont fait longtems les Califes ou Princes des Saraſins.

3°. Le *Curdiſtan* propre qui eſt l'Aſſirie propre d'autrefois & qui aujourd'hui nous eſt aſſez peu conue.

L'*Arménie* dite aujourd'hui *Turcomanie* autrement *Arménie majeure*, où l'Euphrate & le Tigre prénent leurs ſources, au pié du Mont Ararath, ſur lequel on dit que s'aréta l'Arche de Noé après le Déluge. Ce que nous comprenons ſous le nom d'Arménie, & qui la compoſoit autrefois, eſt aujourd'hui partie au Sophi de Perſe, partie au Grand-Seigneur.

Les peuples y ſont partie Mahométans, qui ne s'ocupent guéres qu'à paître leurs brébis ; partie Chrétiens qui ſont habiles dans le négoce, & qui ont leur Patriarche à *Iſchimiazin* dans les Etats de Perſe, fameux Monaſtére du Pays, ou étoit anciénement la Capitale de l'Arménie.

La Capitale de la Turcomanie eſt *Erzerum*, Ville grande & belle, & Siége d'un Bacha ; elle comprend auſſi une partie du Curdiſtan, ou Pays des Curdes.

La Capitale de cette Province eſt *Betlis* ; elle apartient à un Prince indépendant du Turc & du Perſan. Les Habitans ſont Bergers ou Brigans; une partie de cette Contrée eſt pourtant au Roi de Perſe.

Il faut métre ici l'Arménie mineure, qui eſt toute au Turc, à l'Occident de la grande Arménie, c'eſt la derniere Contrée de la Natolie vers l'Occident ; mais ce qu'on raporte des bornes & de la diſtinction de ces Pays eſt très-confus.

* *D.* Quelle prérogative à la Georgie?

R. On dit que c'eſt le Pays où il ſe trouve le plus de belles perſones ; auſſi les peres & les meres y donent-ils ſouvent leurs enfans pour tribut au Grand Seigneur, ou au Roi de Perſe.

D'ailleurs cette Province eſt abondante en grains, & en fruits : ſes Habitans ſont Grecs, infectés du Neſtorianiſme.

Les hommes & les Prêtres en particulier y ſont fort ignorans, au lieu que les filles y ſont, dit-on, fort bien inſtruites dans les Monaſtéres ; auſſi font-elles une grande partie des emplois des hommes.

La Géorgie comprend auſſi la Min-

grelie dite autrefois la Colchide, & d'autres Cantons

La *Géorgie* a divers Princes que le Turc regarde comme ſes Tributaires. Une grande partie eſt au Roi de Perſe. Les Turcs apélent cette Contrée Gurgiſtan.

Au Septentrion de la Géorgie eſt un Pays apelé *Circaſſie* ; il a diversPrinces qui relévent du Czar de Moſcovie : le reſte duPays eſt peu habité ; les peuples y demeurent d'ordinaire dans les bois pour ſe garantir plus aiſément des Tartares qui les prénent pour les faire eſclaves, & qui les vendent bien cher ; les Circaſſiens étant bien faits & ingenieux.

* *D.* Par quelles femmes dit-on, que fut autrefois habité ce Pays ?

R. Par les Amazones ; on peut croire une partie de ce que l'antiquité raporte de ces Héroines, ſur ce qu'on dit qu'encore aujourd'hui les femmes montent à cheval comme des hommes, & qu'elles portent un poignard au côté.

La principale des Iles cenſées d'Aſie, qui apartiénent au Turc eſt *Chipre* qui a titre de Royaume : les principales Villes ſont *Nicoſie* & *Famagouſte :* bien que l'air y ſoit mal ſain, à cauſe des vapeurs qui y régnent, elle eſt très-fertile en

vins & en fruits, oranges, ſucre, miel coton, rhubarbe, &c. On y fait des camelots de poil de Chevre &c.

* Elle paſſa de la domination des Grecs entre les mains de Richard Roi d'Angleterre qui la leur enleva, & qui la vendit à Gui de Luzignan. L'héritiére de cette Maiſon nomée Charlote fut depoſſedée vers l'an 1460. par Jacques ſon frére naturel. Elle épouſa Louis de Savoie, dont la poſterité prit le titre de Roi de Chipre

* La veuve de Jacques d'ont nous venons de parler qui étoit Vénitiéne n'ayant point d'enfans, dona ſon Royaume aux Vénitiens ſur qui les Turcs l'ont pris en 1571.

* *D.* Où étoit daus l'Ile de Rhodes le prodigieux Coloſſe de ce nom ?

R. A l'entrée du Port ; de maniére que les Vaiſſeaux paſſoient entre ſes jambes.

Elle a pour Capitale une Ville de même nom.

* *D.* Depuis quand apartient-elle au Turc ?

R. Depuis l'an 1522. que Soliman la prit ſur les Chevaliers de S. Jean de Jéruſalem, qu'on apéle à préſent Chevaliers de Malthe.

L'Arabie eſt la Patrie des Arabes ou Saraſins quelquefois apelez Maures du Pays de la Mauritanie où ſe répandirent un grand nombre d'entr'eux.

Les Arabes ſe croient les plus nobles perſones de l'Univers, & pour cela dédaignent de s'allier avec d'autres nations que la leur.

Ils ont du talent pour les Sciences, ſur tout pour la Médecine & pour l'Aſtronomie. Ils ſont Mahométans, & n'oſent lire l'Alcoran en d'autre langue qu'en Arabe.

D. Coment ſe diviſe l'Arabie ?

R. En trois, 1°. l'Arabie petrée, où eſt le Mont Sinaï ; 2°. l'Arabie ſtérile & peu habitée ; & 3o. l'Arabie heureuſe, où il croit beaucoup d'encens & de café ; mais les Autheurs ſont peu d'acord ſur les bornes de ces trois Arabies.

* *D.* De quel trait de l'Hiſtoire Sainte nous fait reſſouvenir l'Arabie petrée ?

R. C'eſt là que ſur le Mont Sinaï Dieu dona ſa Loi à Moïſe ; où les Iſraëlites demeurérent 40. ans, & où demeuroient les Moabites, les Amalécites, les Madianites, & les Iduméens énemis du peuple de Dieu.

L'Arabie déſerte eſt ainſi nomée de

ſes brulantes ſolitudes, qui la rendent très ſtérile, elle eſt preſque toute tributaire du Turc. Au reſte divers Cantons de l'Arabie en général n'apartiénent pas au Grand-Seigneur; mais nous l'avons miſe à la ſuite de ſes Etats, parce qu'elle y touche, & qu'elle en eſt du moins par quelques endroits.

D. Quelles Villes ſont les plus conues de l'Arabie?

R. C'eſt la *Mécke*, *Medine* avec *Aden* dans l'Arabie heureuſe vers le détroit de Babelmandel.

D. Qu'eſt-ce qui diſtingue la *Mécke*, Capitale des Etats d'un Chérif ou Prince de ce Pays?

R. Elle eſt conue par la naiſſance du faux Prophéte Mahomet; par les pélerinages qu'y font ſes Sectateurs, & par une Moſquée la plus frequentée du monde: ſon Chérif eſt reſpecté, & reçoit des préſens des Mahométans, parce qu'on le dit de la famille de Mahomet.

* *D.* Que remarque-t-on à *Medine*?

R. Elle eſt célébre par le Tombeau du faux Prophéte Mahomet, & apelée pour cela par les Mahométans Ville du Prophéte.

On y remarque la Moſquée où eſt ſon

corps, ornée, dit-on, de trois mile lampes d'argent atachées à plus de quatre cens colones ; le Cercueil de Mahomet y eſt entouré d'une baluſtrade d'argent & eſt ſoutenu de colones très-deliées de marbre noir.

Dans l'Arabie heureuſe eſt encore *Aden*, Ville très-forte & très-marchande, Capitale du Royaume de ce nom. Il ſe trouve dans l'Arabie heureuſe divers autres petits Etats & Princes.

Vers l'Etat de Barh eſt l'Ile de Barhen, fameuſe par la pêche des perles les plus belles du monde, excepté celles du Cap de Comorin.

LA PERSE.

Dans la Perſe eſt *Iſpan*, *Tauris* grand & poli.

*D. QUel Etat eſt la *Perſe* ?

R. C'eſt un grand Etat Monarchique, dont le Monarque s'apéle Sophi ; il eſt auſſi Deſpotique, diſpoſant abſolument de la vie & du bien de ſes ſujets.

* Les fils naturels y héritent de la Courone après les fils légitimes ; les Peuples ſont ſpirituels, civils aux Etran-

gers ; & amateurs des Arts.

* *D.* Le Mahométiſme n'eſt-il pas la Réligion de la Perſe ?

R. Oui, mais les Habitans ſuivent la Secte particuliére d'Ali gendre de Mahomet ; ce qui leur a fait des ocaſions de guerre contre les Turcs.

Le Pays eſt plein de Montagnes & de Déſerts & n'eſt pas fort peuplé, on y trouve quantité de Chameaux, beaucoup de Ris, de Coton, & de Soie. On y compte douzes Provinces.

D. Quelle eſt la Ville Capitale ?

R. C'eſt *Iſpaan*, qui a, dit-on, douze lieues de tour: mais elle n'eſt pas peuplée à proportion : les maiſons y ont leurs toits en téraſſe pour prendre le frais. Les Sophis y font leur ſéjour ordinaire. Les Chrétiens y ont un libre exercice de leur Réligion. Le comerce y eſt conſidérable, ſur tout en étofes d'or & de ſoie, & en tapis.

Tauris grande Ville peuplée, riche, bellè, & polie, eſt la ſeconde de la Perſe, & à ſon Nord-Eſt : elle étoit autrefois le ſéjour des Sophis : elle a été priſe par les Turcs, & repriſe ſur eux en 1603. Sa plus grande place eſt la plus vaſte qui ſoit en aucune Ville du monde ; & on dit que les Turcs y ont ran-

gé trente mile homes en bataille : c'eſt-dit-on, l'anciéne Ecbatane.

L'INDE.

L'Inde en trois ſe diviſe au Mogol Indouſtan
Agra, Deli, Surat: la 2. Preſqu'Ile au Couchant
Tient au Coromandel, *Ponichéri*, *Trinchar*,
San-Thomé, *Comorin*; *Goa*, de Malabar
Maduré, *Tangeaor*, vers la pointe au-dedans
Zamorin, *Sevagi*, *Colchonde* ou Diamans.
Le *Pegu*, l'*Aracan* tributaires d'*Ava*,
Sont de l'autre 3. Preſqu'Ile ou *Siam Malaca*.
Le *Camboge* aſſervi, l'heureuſe *Cochinchine*;
L'Idolatre *Tunquin* fait tribut à la Chine.

* *D.* D'Où le Pays de l'*Inde* ou des *Indes* tire-t-il ce nom ?

R. Du Fleuve *Indus* qui l'aroſe vers l'Occident.

D. Quelles ſont les trois Contrées ou parties du Pays qu'on comprend d'ordinaire ſous le nom d'Indes ?

R. C'eſt 1°. le *Mogol*, dit auſſi l'*Indouſtan*, 2°. la *Preſqu'Ile Occidentale* & au Couchant du Fleuve du Gange; 3°. la *Preſqu'Ile Orientale*, & au Levant du même Fleuve.

Le

LE MOGOL
OU INDOUSTAN.

* *D.* QUel eſt le Gouvernement de cet Empire ?

R. A peu-près comme celui de Perſe & de Turquie : le Monarque, dit Mogol eſt ſi revéré, que la garde ſe fait à ſon Palais par les Gouverneurs des Provinces & des Villes, dits *Omras*.

Il deſcend des Princes Tartares & ſon Empire eſt établi environ depuis trois cens ans.

Le mot de *Mogol* ſignifie blanc, parce que les peuples y ſont moins bazanés que dans les deux Preſqu'Iles, qui ſont le reſte du Pays de l'Inde.

* *D.* Outre la Réligion Mahométane de la Secte d'Omar qui domine dans le Pays, quel autre culte s'y trouve-t-il ?

R. L'Idolatrie y eſt fort répandue, & a pour chef des Prêtres només *Bracmanes*.

* *D.* Que porte de particulier ce Pays qui eſt très-fertile ?

R. Des Mines d'Or, d'Argent, & de Pierreries : il s'y trouve beaucoup d'Elephans, de Dromadaires, de Lions, d'Elans &c.

* *D.* A quoi ſe monte le revenu du Souverain ?

R. Il paſſe pour le plus riche Souverain du monde, ayant plus de 400. milions de revenu.

Il a conquis divers Royaumes & en particulier ceux de Bengale, de Viſapour & de Golconde dans la Preſqu'Ile Occidentale, bornée par les Côtes de Coromandel & de Malabar.

* *D.* Que remarque-t-on à *Deli* Capitale du Mogol grande & belle Ville?

R. Le Palais de l'Empereur a une demie lieue de tour; ſon Trône eſt eſtimé plus de ſoixante milions.

Surate eſt une Ville aſſez grande; elle eſt peuplée, la plus marchande de toute l'Aſie, & vers la pointe d'un Golfe de ſon nom.

Agra, Ville grande & riche, où le grand Mogol faiſoit autrefois ſon ſéjour; les rues en ſont larges, mais mal pavées: elle eſt ceinte d'une muraille de Pierre de taille rouge, & d'un foſſé large de cent toiſes.

LA PRESQU'ILE Occidentale.

D. COment montrez-vous les plus remarquables contrées de la Presqu'Ile Occidentale des Indes ?

R. Faisant d'abord le circuit de ses Côtes, dont l'Orientale s'apéle la Côte de *Coromandel*; & l'Occidentale, la Côte de *Malabar*, separées par un Cap qui s'apéle de *Comorin*.

D. Quelles sont les Villes de ces Côtes, & à qui apartiénent-elles ?

R. Sur la Côte de Coromandel, outre *Méliapour* autrement dit *S. Thomas*, où l'on croit qu'est mort l'Apôtre S. Thomas; on y trouve *Ponicheri* aux François, *Trincbar* aux Danois, & plusieurs aux Holandois. *Goa* aux Portuguais est sur la Côte de Malabar.

D. Quels Etats trouve-t-on au-dedans de cette Presqu'Ile à comencer depuis sa pointe ?

R. Les petits Royaumes de *Maduré*, de *Tangeaor*, & de *Zamorin* qui domine dans les montagnes jusques vers *Goa*; & le *Sévagi* depuis la hauteur de Goa jusques vers Surate. Le reste de la Pres-

qu'Ile apartient au Mogol qui l'a conquis.

* *D.* Où ſe trouve la plus riche Mine de Diamans qui ſoit au monde?

R. Dans le Royaume de *Golconde*, ou le dernier Mogol Aurangzeb a pouſſé ſes conquêtes, auſſi-bien qu'à celui de Viſapour.

* *D.* Quelle riche pêche ſe fait à la Côte de Coromandel.

R. La pêche des Perles les plus belles qui ſoient au monde, ſur tout au Cap de Comorin.

La Côte de Malabar eſt fertile en Epiceries & en Cocos, arbre le plus utile qui ſoit ſur la terre; elle eſt à l'Occident de la Preſqu'Ile.

Dans cette Contrée les Portuguais ont diverſes places dont Goa eſt la plus conſidérable: elle eſt Ville Archiépiſcopale, & fameuſe par le Corps de S. François Xavier qu'on y garde dans un ſuperbe Mauzolée; c'eſt la demeure du Vice-roi de Portugal dans les Indes.

Les Habitans dela Preſqu'Ile, dont nous parlons, ſont la plupart Mahometans, on Idolatres; il s'y trouve des Catholiques & des Juifs.

LA PRESQU'ILE ORIENTALE.

D. QUels ſont les principaux Etats de la Preſqu'Ile Orientale des Indes ?

R. Ce ſont, à les prendre en faiſant le circuit, 1°. le Royaume d'*Ava* qui a pluſieurs Tributaires ; 2°. le Royaume de *Siam* ; 3°. la Preſqu'Ile de *Malaca* ; 4°. le Royaume de *Camboge* aſſervi par un tribut à celui de Siam ; 5°. le Royaume de la *Cochinchine* heureuſe par ſa fertilité ; 6°. à ſon Nord le Royaume de *Tunquin.*

* *D.* Quelle eſt la puiſſance du Roi d'*Ava* dans l'Etat duquel il ſe trouve de fort beaux Rubis ?

R. Il eſt un des plus puiſſans Princes des Indes, parce que ſon Empire contient avec ſon Royaume d'Ava ceux de Pégu, d'Aracan & trois ou quatre autres ſes Tributaires.

Le Royaume de *Siam* dont la Capitale porte le même nom à plus de quatre cens lieues de circuit, où il ſe trouve beaucoup de Mines & d'Elephans.

* *D.* Quel comerce y font les François,

les Anglois, & sur tout les Holandois, qui y ont des Habitations.

R. Ils font comerce de Porcelaine, d'Or en barre, d'Ivoire &c.

* *D.* Que remarque-t-on de la Ville de Siam dans une Ile formée par une Riviére

R. L'eau de cette Riviére est saine, mais pleine de Crocodiles d'une grandeur énorme, qui dévorent les homes.

Les rues de Siam sont belles; il y a des canaux tirez régulierement: elle contient bien six cens mile persones: le Palais du Roi est une grande & magnifique forteresse.

Dans la partie la plus avancée de ce Royaume au Midi & à l'extremité des Etats du Roi de Siam, est la Presqu'Ile, & la Ville de Malaca aux Holandois, qui l'a prirent en 1640. sur les Portuguais: elle est fort utile à leur comerce; d'ailleurs il y pleut, dit-on, deux ou trois fois chaque semaine.

Camboge située au-delà du Golfe vers le Nord-Est, paye tribut au Roi de Siam. La Ville Capitale est *Camboge*: le Pays est extraordinairement abondant en vivres. Les Portuguais y ont de bons établissemens, & ont resisté aux Holandois; plusieurs Chrétiens y sont tablis.

La *Cochinchine* eſt un Royaume au Nord de Camboge : le Roi eſt fort puiſſant, le Pays fort peuplé, & ſi fertile, qu'on y peut ſemer & faire la moiſſon deux ou trois fois l'année.

Le *Tunquin* au Nord de la Cochinchine a un Roi qui eſt Idolatre & tributaire de la Chine : le Pays, bien que chaud, eſt ſi temperé par les Riviéres, qu'il ſemble un Printems perpétuel, & les arbres y ſont toujours couverts de feuilles ; mais tous les ſept ans, il s'éleve des ouragans qui y font de grands ravages : un grand nombre des Habitans demeurent ſur l'eau dans des Bateaux.

ILES DE L'ASIE.

Maldives, Ceilan, Sonde & Moluque encor,
Philipines, Larons, & Japon vers le Nord.

D. COment trouve-t-on comunément les principales Iles de l'Aſie ?

R. Les prenant vers la pointe de la Preſqu'Ile Occidentale des Indes d'Occident en Orient, pour retourner au Nord ; on trouve ainſi de ſuite 1°. les Iles *Maldives* ; 2°. celle de *Ceilan* ; 3°.

les Iles de la *Sonde*; 40. celles des *Moluques*; puis alant vers le Nord, 50. les *Philipines*; 60. les Iles des *Larons*; 70. les Iles du *Japon*.

D. Quelles ſont les *Maldives*?

R. Quantité d'Iles ſituées comme ſur une ligne droite à l'Occident de l'Ile de Ceilan: elles ſont entrecoupées de ſable, & environées de rochers, qui en rendent l'abord dificile: elles dépendent d'un Roi Mahométan, qui ſe dit Monarque de 12000. Iles.

* *D*. De quels uſages ſont les arbres de Coco, qui abondent dans ces Iles-là?

R. Il eſt le plus utile qui ſoit au monde, fourniſſant un ſuc, & des liqueurs qui diverſement préparées font du vin, de l'huile, du beure, du lait & du ſucre: ſon fruit eſt une amande dont on fait du pain; ſes feuilles ſervent à faire du papier, & le tronc a batir des Maiſons & des Vaiſſeaux.

Il y a dans ces Iles des Coquillages ſi beaux, qu'ils paſſent pour monoie en divers endroits des Indes.

¶ *D*. Où ſe trouve la meilleure canelle du monde?

R. En l'Ile de Ceilan: on y trouve encore de l'Or & des Pierres précieuſes: auſſi quelques-uns la croient-ils

l'*Ophir* dont parle l'Ecriture.

Elle eſt à un Roi particulier qui fait ſa réſidence à *Candy* : mais les Holandois y ont pluſieurs places maritimes : l'air y eſt ſain.

ILES DE LA SONDE.

Les Iles de la *Sonde* ont un air aſſés tempéré; elles ſont gouvernées par divers Rois, ou Princes.

D. Combien les Habitans de ces Iles ſont-ils féroces ?

R. Ils vont nuds, ſont cruels, & inhumains, mangeant leurs énemis lorſqu'ils les prénent en guerre.

Les Iles principales de la Sonde ſont *Sumatra*, *Java*, *Borneo*.

Sumatra, où eſt le Royaume d'Achem, & d'autres encore qui ſont moins puiſſans, que ne le ſont en ce Pays-là même les Holandois : l'air y eſt mal ſain à cauſe des Lacs qui y ſont, & des pluies qu'il y fait depuis Juin, juſqu'en Octobre ; car le Soleil en atire des vapeurs puantes & très-malignes.

Java eſt ſeparé de Sumatra, par le Détroit de la Sonde ; elle a pour ſa Capitale *Batavia* aux Holandois : une partie de Java eſt au Roi de Matéran.

¶ Quelle eſt la puiſſance des Holandois en ces Iles ?

régne duquel les Eſpagnols en firent la conquête.

Elles avoient été découvertes, dit-on, par Magellan en 1570. les Peuples qui les habitent ſe baignent preſque continuélement, & tous, dit-on, & les femmes mêmes nagent comme des poiſſons.

Ceux qui ſont Sujets du Roi d'Eſpagne, ſont Chrétiens; elles ſont fort peuplées, & au nombre de plus de mile: les plus conſidérables ſont *Manille* puis *Mianao*.

* *D.* Que s'y trouve-t-il particuliérement?

R. Beaucoup de Palmiers, & tant de Sucre, qu'il n'y vaut pas un ſol la livre. On y trouve beaucoup de Couleuvres, & de bêtes ſauvages, qui obligent en quelques endroits les Habitans à demeurer ſur les arbres. Il y a du Sablon d'Or dans une Riviére de l'Ile de *Mindanao*.

D. Où ſont ſituées les Iles des *Larons* dites *Marianes*?

R. A l'Orient des Philipines; elles ont été apelées des *Larons*, à cauſe que les Européans qui y abordérent y furent volez: & *Marianes* par les Eſpagnols, du nom de leur Reine *Marie-Anne*, d'Autriche, femme du Roi Philipe IV.

* *D.* Quel eſt la nature du Pays, dans les Iles du *Japon* ?

R. Elles ſont ſituées dans un air aſſés tempéré, mais ſujet à la nége, le Pays étant fort montagneux : il n'eſt guére fertile qu'en Ris, & en Thé : les Habitans ſont ſpirituels & patiens dans les travaux : bien qu'originaires de la Chine, ils ſont entiérement opoſés aux maniéres Chinoiſes : ils marchent la tête nue : le noir eſt parmi eux une coulenr de joie, & le blanc une couleur de deuil.

* Les Japonois ont été fervens Chrétiens quarante ou cinquante ans depuis que S. François Xavier leur prêcha l'Evangile; & depuis que la perſécution s'y éleva, l'Egliſe n'a eu nulle part de plus Iluſtres Martirs : préſentement ils ſont Idolâtres, énemis de toute nation qui ne l'eſt point ; mais ils ſoufrent les Holandois pour le comerce.

¶ *D.* Quel eſt leur procedé dans la maniére dont ils comerçent avec les Holandois ?

R. Ils enlevent tout ce qui eſt dans les Vaiſſeaux de ceux-ci, à leur arivée, puis quand ils leur plaît, ils rechargent les mêmes Vaiſſeaux de ce qui leur plait pour échange avec aſſés de bonne foi.

* Ils obéïſſent à un Empereur : ils ſont

partagés en plusieurs Iles : les principales sont *Niphon* où est *Méaco*, autrefois la Capitale du Japon : mais aujourd'hui l'Empereur demeure à *Yédo*. Le Palais du Roi est couvert de lames d'or; 2°. *Ximo* où est la Ville de *Nangasachi*; 3°. *Xioco*.

LA CHINE.

La Chine a *Macao*, puis l'immense *Nanquin Canton* Port fréquenté, puis le Royal *Pékin*. La Presqu'Ile *Corée*.

* *D.* Combien la Chine Etat le plus peuplé, & le plus grand de l'Asie, & le plus ancien du monde est-elle peuplée ?

R. On y compte près de cent milions de personnes, c'est-à-dire, presque autant que dans toute l'Europe.

* *D.* Quel est le gouvernement des Chinois ?

R. Leur Empereur est Despotique, & issu des Princes Tartares de Niuche, qui conquirent la Chine vers 1540.

¶ *D.* Quelle est la temperature du Pays?

R. L'air y est froid du coté du Septentrion, mais il est temperé du côté du Midi ; & le téroir est fertile en toute sorte de grains & de fruits.

* *D.* Pourquoi les Européans ont-ils recherché le comerce avec les Chinois, peuples ſpirituels & adroits ?

R. A cauſe de leurs Mines d'Or & d'Argent, leur excélent Thé, leur Verni, & leur Porcelaine du meilleur goût qui ſoit.

D. Quelle eſt la Capitale de l'Empire de la Chine ?

R. C'eſt aujourd'hui *Pékin*, à trente lieues de la fameuſe Muraille longue de quatre cens lieues qui ſépare la Chine de la Tartarie ; cette Ville contient environ deux milions d'Habitans. Les rues y ſont la plupart tirées au cordeau, l'arges d'environ cent vingt pieds ; mais les maiſons ſont baſſes & mal baties.

D. De quelle étendue eſt *Nankin*, ſeconde Ville de la Chine, qui en étoit autrefois la Capitale ?

R. Elle eſt pour l'étendue la plus grande Ville de l'Univers ; il y a même encore aujourd'hui plus de monde & plus de comerce qu'à Pékin : les rues y ſont plus propres, & les maiſons plus belles.

D. Qu'eſt-ce qu'une Preſqu'Ile nomée *la Corée* ?

R. C'eſt un Royaume tributaire de la Chine, & à ſon Orient on y pêche des Perles, & il s'y trouve des Mines d'Or.

LA TARTARIE.

Au Czar eſt *Aſtracan*,
La Tartarie inculte ailleurs voit *Samarkan.*

* *D.* QUe ſait-on de la *Tartarie* ?

R. C'eſt un Pays qui contient près du tiers de l'Aſie, & qui ſe diviſe en deux, 1o. la Tartarie Septentrionale, qui eſt preſque toute au Czar Souverain des Moſcovites ; 2o. la Tartarie Méridionale Pays peu conu.

D. Quelle eſt la Capitale de la Tartarie au Czar ?

R. C'eſt *Aſtracan* grande Ville vers l'embouchure du Vvolga, Capitale du Royaume de même nom ; les Moſcovites en ſont maitres depuis l'an 1654.

* Les Tartares de la Circaſſie ſituée au Midi de l'Aſtracan ſont tributaires du Czar ; c'eſt un Pays inculte, qui ſelon quelques-uns eſt l'ancien Pays des Amazones.

D. Quelle eſt une des principales Villes de la Tartarie au Midi ?

R. Sarmarkan Ville grande, Patrie du grand Tamerlan, qui ayant vaincu

Bajazet Empereur des Turcs, l'enferma dans une cage de fer.

* Il y a, dit-on, une Contrée de la Tartarie, où régne un puiſſant Monarque, apelé le grand Kam de Tartarie, & ſa Capitale, dit-on, eſt *Cambalu*. On ajoute que quand il meurt, ſes ſujets tuent tous ceux qu'ils rencontrent, pour aler en l'autre vie ſervir leur Roi; mais tout ce qu'on dit de ces Pays, qui nous ſont ſi peu conus, ne paroît pas aſſés certain pour y ajoûter foi. Quelques-uns même croient aujourd'hui que ce grand Kam eſt un Prince imaginaire.

Nous avons déja marqué qu'une partie de la Tartarie à l'Orient apartient à l'Empereur de la Chine.

Rivieres et Montagnes Principales de l'Aſie.

Euphrate & *Tigre* enſemble, au Sud de l'Inde *Indus*,
Et le *Gange*, ont leur cours au Midi du *Taurus*.

L'*Euphrate* & le *Tigre* ou *Tigil*, l'un & l'autre fameux dans la Sainte Ecriture, ont l'un & l'autre également leur ſource aux Montagnes d'Arménie vers la Mer Noire; le ſecond 2[illegible]. aroſe la

Ville de *Bagdat*, puis ſe joint à l'Euphrate, enſuite ſe détachant le premier aroſe la Ville d'*Erzerum* par les Confins de la Sirie & du Diarbec., puis joint au Tigre ; 3°. a ſon embouchure dans le Golfe Perſique : ni l'un ni l'autre avant leur jonction ne ſont navigables, dit-on, à cauſe de leurs ſauts ou cataractes ; depuis leurs jonctions on en a tiré un Canal qui porte des Vaiſſeaux de cent-cinquante toneaux.

L'*Indus* au Sud de l'Inde done ſon nom aux Contrées d'Aſie, vers leſquelles il coule ; 1°. il a ſa ſource dans le Mont *Caucaſe* ; 2°. il aroſe la partie Orientale du Mogol ; 3°. a ſon embouchure dans la Mer des Indes à l'Occident du Mogol. Il reçoit, dit-on, dix neuf Riviéres, une deſquelles eſt l'*Hidaſpe*, où Alexandre borna ſes conquêtes.

Le *Gange* 1°. a ſa ſource au Mont Caucaſe ; 2°. aroſe la partie Orientale des Etats du Mogol ; 3°. ſes diverſes embouchures ſont au Golfe de Bengala : c'eſt un des plus beaux Fleuves du Monde ; il a une demie lieu de large : ſon eau eſt une des plus ſalutaires, & roule même, dit-on, des parcelles d'Or.

Le *Phaſe* aroſe une Ville de ce nom

dans la *Colchide* aujourd'hui *Mingrelie*. Cette Riviére eſt peu conſidérable, & n'eſt diſtinguée que par ſon nom conu dans l'Hiſtoire ; il ſe tire, dit-on, des *Faiſans*, parce qu'il s'en trouve beaucoup le long de cette Riviére.

Le *Jourdain* Riviére de la Paleſtine, fameuſe par les Miſtéres de nôtre Réligion ; 1°. a ſa ſource vers Céſaric ; 2°. traverſe le Lac de Génézareth ; ; 3°. ſe jéte dans un grand Lac nomé la Mer Morte, ou Lac de Sodome.

Il y a pluſieurs autres Fleuves dans l'Aſie, & même plus conſidérables ; mais qu'il importe peu de conoitre, parce qu'ils coulent dans des Pays, où nous n'avons que peu ou point de raport, & au Septentrion du Mont Taurus : au lieu que ceux-ci coulent au Midi de cette immenſe Montagne, & aroſent des Pays plus conus.

Le Mont *Taurus* eſt la plus grande Montagne du monde ; elle ſépare l'Aſie comme par le milieu d'Orient en Occident : elle prend divers noms en diverſes Contrées ; vers la Géorgie & la Perſe on lui done plus particuliérement le célébre nom de *Caucaſe* qui ſe confond d'ailleurs aſſés ſouvent avec celui de *Taurus*.

graphie
jourd'hui *Mingrelie.*
peu considérable, &
ue par son nom ceu
se tire, dit-on, des
u'il s'en trouve beau-
tre Riviére.
viére de la Palestine,
listéres de nôtre Réli-
rce vers Césarie; 2°.
Génézareth; ; 3°. se
d Lac nomé la Mer
Sodome.
autres Fleuves dans
plus considérables;
te peu de conoître,
ent dans des Pays, où
e peu ou point de ra-
ntrion du Mont Tau-
eux-ci coulent au Mi-
se Montagne, & aro-
conus.
us est la plus grande
de; elle sépare l'Asie
ieu d'Orient en Occi-
vers noms en diverse
Géorgie & la Perse
articuliérement le cé-
ucase qui se confond
uvent avec celui de

BIBLIOTECA NAZIONALE "VI
NAPO

Digitized by Google

BIBLIOTECA NAZIONALE "VITTORIO EMANUELE III" - NAPOLI

L'AFRIQUE,
Suivant les dernieres
Observations de l'Académie Royale des Sciences
Par H. van Loon Geographe, et Graveur.
70
80
90
100
40
30
20
10
M. Caspiene
PERSE.
Amadan
Bender
ARABIE
Mascate
Dofar
Dabul
I. Curia Maria
Sanaa
Aden
Zocotora I.
I. Pracel
C. Guardafui
C. del Fuy
Bade l'Algoa
Mogadoxo
Brava
MER
Occident.
Orient.
Ile Comore
Galega I.
C. Natal
I. de Roquepiper
DES

Taurus.

III. PARTIE DU MONDE.

L'AFRIQUE.

Comptez treize Pays que l'Afrique comprend ;

1. L'*Egipte* où le Grand *Caire* au Nord de l'Orient ;

Au Nord l'Iſtme *Suez* ; l'anciéne Aléxandrie,

2 *Barca*, puis *Tripoli* ſont de la *Barbarie*.

Tunis où fut *Cartage* ; *Alger* eſt montagneux.

Fès & *Maroc* à l'Oueſt n'ont qu'un Roi pour les deux ;

3. Le *Biledugérid Numidie* apelé ;

4. Le *Zara* vrai Deſert encore plus brulé ;

5. *Nubie* & *Nigritie* ont un téroir ſterile ;

7. *Abiſſine* & 8. *Guinée*, ont le leur plus fertile ;

9. Le *Congo* ; 10. les Rois *Mo* proche du 11. *Zanguebar* ;

12. La *Caffrerie* inculte au Sud à *Matamar*.

13. Sous l'Afrique rangés les Iles du Cap verd ;

Madagaſcar & *Malthe*, & les Iles de fer.

D. POurquoi dit-on que l'*Afrique* eſt une Preſqu'Ile ?

R. Parce qu'elle ne tient au reſte de nôtre Continent que par un Iſtme apelé de *Suès* du côté de l'Aſie, & au

Nord-Orientale de l'Afrique.

* *D.* Quels peuples plus distingués ont dominé dans l'Afrique ?

R. Les Cartaginois, les Romains, les Vandales, les Sarasins, & les Turcs qui en possédent encore le meilleur Pays, savoir la Côte Septentrionale ; le dedans de l'Afrique est possédé par divers Rois, & habité par des peuples la plupart ignorans & grossiers, & qui sont tout noirs.

* *D.* Quel est le téroir ?

R. Extrémement chaud, sec, sabloneux, & en beaucoup d'endroits stérile à cause de la rareté de l'eau.

D. Quelles sont les treize principales parties, dans lesquelles on peut principalement diviser l'Afrique ?

R. 1°. Au Nord Orientale de l'Afrique est l'*Egipte* ; 2°. la *Barbarie* qui se subdivise en divers Etats ; 3°. le *Biledugérid* au Midi de la Barbarie ; 4°. avançant encor vers le Midi le *Sara* autrement le *Desert* ; 5°. la *Nubie* à l'Orient de la 6°. *Nigritie*, qui toutes deux ont un téroir assés stérile ; avançant toujours vers le Midi on trouve 7°. l'*Abissinie* à l'Orient de la 8°. *Guinée* ; & ces deux Contrées ont leur téroir meilleur que les deux precedentes ; 9°. le *Congo* ;

10. les Etats de deux grands Rois ou Royaumes dont les noms comencent en *Mo* ; ſavoir le *Monémugi*, & le *Monomotapa* ; 11. le *Zanguebar*, Pays très-mal ſain à la Côte Occidentale de l'Afrique ; 12. la *Cafrerie*, Pays inculte, qui ocupe l'extrémité méridionale de l'Afrique, & qui contient vers l'Occident le Royaume de *Matamar* ; 13. les *Iles*, qu'on atribue d'ordinaire à l'Afrique.

* *D.* A qui apartient l'Egipte ?

R. Au Turc, qui en tire de gros revenus, les Egiptiens étant ſpirituels & adroits, & le Pays très-fertile, les Brebis y portant deux fois l'année.

D. A quoi atribue-t-on cette grande fertilité ?

R. Aux eaux du Nil qu'on y boit, & qui ſe débordent pendant quarante jours, depuis le quinze Juin : s'il ſe déborde plus ou moins, il y a diſéte dans le Pays ; & s'il ne déborde point, il y a famine.

¶ *D.* Que voit-on encore en Egipte de particulier ?

R. Les fameuſes Piramides au nombre de 17. dont l'une a 520 pieds de hauteur. A trois lieues du Caire ſe voient auſſi les Puits des Momies, qui ſont

des corps embaumez, & qui ſe conſervent depuis deux ou trois mille ans dans ces Puits.

¶ *D.* A qui les Grecs Schiſmatiques qui ſont en Egipte, obéiſſent-ils ?

R. A un Patriarche d'Alexandrie : quelques-uns de ceux-là outre leur Schiſme, ſuivent les erreurs de Dioſcore, & ſont apelés *Cophtes* : ils ont leur Patriarche particulier à Alexandrie ; mais ces deux Patriarches demeurent au Grand Caire ordinairement.

* *D.* Quelle eſt l'étendue du *Grand Caire* la Capitale de l'Egipte ?

R. On dit que cette Ville a dix ou douze lieues de tour ; mais dans ce tour il ſemble qu'on compréne les Bourgs & les Mazures des environs, ſans quoi elle ne ſeroit pas plus grande que Paris.

Les rues y ſont étroites, elle n'a point de murailles, mais un bon Chateau ſur un Roc.

On y fait les beaux Tapis apelés de Turquie. La fameuſe Ville de *Memphis* étoit autrefois un peu au-deſſous à la gauche du Nil.

Suès, petit Port ſur la Mer Rouge, done ſon nom à l'Iſtme qui joint l'Afrique à l'Aſie : c'eſt-là où abordoient autrefois toutes les Marchandiſes d'Aſie

qu'on tranſportoit au Caire, puis à Alexandrie, & de-là ſur la Méditéranée ; mais depuis que la Navigation s'eſt faite par le tour de l'Afrique, Suès & Alexandrie ſont devenus preſque à rien. Divers Souverains d'Egipte ont taché de percer cet Iſtme, pour joindre la Mer Rouge à la Méditéranée, ce qui épargneroit aux Vaiſſeaux près de deux mille lieues de circuit ; mais cette entrepriſe a été faite toujours inutilement ; ce qui a fondé, dit-on, le Proverbe, *Iſtmum fodere*, tenter l'impoſſible.

Alexandrie autrefois ſeconde Ville de l'Afrique, a encore ſes murailles baties par Alexandre le Grand : elle eſt proche de la Mer Méditéranée.

La Ville de *Damiéte* priſe, puis rendue par Saint Louis pour ſa rençon, eſt vers l'embouchure du Nil ſur ſa branche orientale.

D. Quelle Contrée d'Afrique eſt marquée par le nom de *Barbarie* ?

R. C'eſt le meilleur Pays de l'Afrique ſitué le long de ſes Côtes au Septentrion. Il comprend les Royaumes de *Barca*, de *Tripoli*, de *Tunis*, proche duquel fut autrefois la fameuſe Ville de *Cartage* ; d'*Algér*, Pays montagneux, puis de *Fès* & de *Maroc*, qui obéiſſent à un même Roy.

¶ *D.* Que fournit la Barbarie ?

R. Elle fournit des Chevaux dits *Barbes*, des peaux de Maroquin, du Corail, dont on fait grand comerce.

Les Peuples y ſont, dit-on, cruels & ignorans, & font profeſſion du Mahométiſme. Ce Pays a été poſſedé par les Cartaginois, les Romains, les Vandales, les Grecs, les Saraſins & les Turcs.

Quelques-uns donent plus d'étendue à la Barbarie, y comprenant le Royaume de *Barca*, & le *Zara* ou Déſert.

Le Royaume de *Barca*, dont la Ville de ce nom eſt Capitale, eſt conu par l'Oracle de Jupiter Ammon. C'eſt un Pays plein de ſables & ſi legers, que l'Armée de Cambiſe en fut ofuſquée, venant pour piller le Temple de Jupiter.

D. Qu'eſt-ce que le Royaume de Tripoli ?

R. Il eſt un peu meilleur que celui de Barca, & il ſe gouverne en République : le Chef eſt nomé *Dei*, ſous la protection du Turc, qui y a un Bacha, & qui avant environ l'an 1650 en étoit le Souverain abſolu. *Tunis* & *Alger* ont le même Gouvernement.

¶ *D.* De qûoi vivent ceux de Tripoli, comme ceux d'Alger ?

R.

R. Ils ne vivent preſque que de Pirateries, ayant un Port aſſez bon & défendu par deux Forts.

* *D.* Quelle Ville autrefois fameuſe étoit ſituée prés du lieu où eſt aujourd'hui Tunis ?

R. L'anciéne Cartage, qui fut la patrie d'Annibal, de Térence, puis de Tertulien, de Saint Ciprien, & dont on ne voit plus que les ruines. Les Maiſons de Tunis ſont baties de Pierres de Brique, & n'ont qu'un étage. La ſeule eau vive qu'on y trouve ſe tire d'un Puit des environs, & elle ſe vend par les rues.

Le Pays d'Alger eſt fort montagneux, l'air y eſt tempéré : il eſt gouverné comme Tunis ; mais le Bacha n'y a preſque nulle autorité : il eſt peuplé de Maures, qui y vinrent aprés avoir été chaſſez d'Eſpagne. Les Habitans ſont les plus fameux Corſaires de la Mer.

D. Quelle eſt la ſituation de la Ville d'*Alger* grande & riche ?

R. Elle eſt batie ſur la pente d'une Montagne en Amphitéatre, chaque Maiſon ayant une galerie, & un balcon avec une belle téraſſe.

Le Royaume de *Fés* eſt uni à celui de *Maroc*. Il eſt fertile en Fruits, en Grains,

en Gibier, & en Poiſſon. La Ville de *Fès* eſt ſeparée en deux, & eſt ſituée ſur la pente de deux Montagnes, & eſt fort comerçante.

* *D.* Que remarque-t-on des rues de cette Ville ?

R. Qu'elles ſont fort étroites, & ont des Portes qui les ferment la nuit.

* *D.* Quel titre prend le Roi de Maroc, qui eſt un puiſſant Roi ?

R. Il ſe qualifie Empereur d'Afrique. Il a des Mines d'Or & d'Argent ; mais le grand comerce, dit-on, eſt de Cuirs, d'huile & de Sucre.

La Ville de *Maroc* eſt très-peuplée & a bien cent mille Habitans : ſes Maiſons, ſes Moſquées, ſes Coléges, & ſes Aquéducs, qui ſont au nombre de plus de quatre cens, la rendent conſidérable. Elle étoit autrefois le Siége d'un Chérif, ou Prince de Saraſins.

Le *Biledugérid*, autrefois, dit-on, *Numidie*, eſt plein de Dattes, & contient divers Royaumes peu conus. Il eſt ſéparé de la Barbarie par le Mont Atlas, le plus haut de notre Continent.

D'autres prétendent que ce qui s'apéle *Biledugérid* eſt en-deça du Mont Atlas.

* *D.* Quelle eſt la ſechereſſe de la

Contrée dite *Sara*, ou le *Déſert* ?

R. Il eſt plein de ſables : on y fait des cens lieues ſans trouver d'eau : c'eſt-là qu'un Marchand Européan, dit-on, dona dix mille Ducats pour un verre d'eau, & ne laiſſa pas de mourir de ſoif avec celui qui la lui avoit vendue.

Les Habitans ſont errans, n'ayant point d'autre emploi, que de garder leurs Troupeaux : ils n'ont ni foi, ni Loi : ils portent des botines, pour ſe défendre des Scorpions.

* *D.* Quel trafic ſingulier fait-on dans la *Nubie* ?

R. On y fait trafic d'Or, de Muſc, & d'un Poiſon ſi ſubtil, qu'un grain ſuffit pour pour faire mourir dix perſones.

D. Ce Pays n'eſt-il pas l'anciéne Ethiopie ?

R. C'en eſt peut-être la partie ſeptentrionale ; mais l'Ethiopie s'étendoit bien au-dela dans l'Abiſſinie d'aujourd'hui, & en d'autres Contrées, dont on ne ſait point les bornes.

D. D'où la *Nigritie* prend-elle ſon nom ?

R. De la couleur de ſes Peuples qui y ſont tout noirs ; ce qui vraiſemblablement a doné le nom au Fleuve Niger qui l'aroſe.

On les vend aux Européans, qui s'en ſervent en Amérique : c'eſt pour cela que les François y ont une Habitation, qui dépend de la Compagnie du Sénégal.

Cependant il y a des Noirs ou Négres en d'autres Contrées d'Afrique. La terre eſt plus fertile ſur les bords du Niger, qu'en aucune autre endroit de l'Afrique.

L'*Abiſſine*, ou l'*Abiſſinie*, Royaume. On dit que l'Empereur porte à la main une petite Croix, comme une marque de l'Ordre de Diacre qu'il prend toujours, afin qu'il lui ſoit permis de comunier dans le Chœur avec les Eccléſiaſtiques.

Les Peuples, dit-on, furent convertis par l'Eunuque de la Reine de Candace ; mais ils ſont infectés des erreurs de Dioſcore : leur Métropolitain eſt ſoumis au Patriarche des Cophtes.

L'Abiſſinie eſt proprement l'anciéne Ethiopie, dont la Nubie faiſoit la partie Septentrionale ; mais pluſieurs autres Royaumes y ſont compris ; comme Muiaco, Bengir, & ſur tout Monoëmugi, qui ont d'autres Royaumes pour tributaires.

D. L'*Abiſſinie* a-t-elle des Villes ?

R. Elle en a, dit-on, une batie depuis peu, où l'Empereur se retire : le Pays ne laisse pas d'être peuplé & fertile.

La *Guinée* est encore plus peuplée & plus fertile : on y fait en quelques endroits la récolte deux fois l'année. Il y a divers Rois en ce Pays : on y fait peu de cas de l'Or qui se trouve en plusieurs Montagnes : on s'y sert pour Monoie courante de petites boules d'une espece de Bitume.

* *D.* Pourquoi les Portuguais apélent-ils le *Monomotapa*, Royaume de l'Or ?

R. C'est que les Riviéres y trainent de l'Or au lieu de sable, outre les Mines d'Or qui y abondent.

* *D.* Combien est révéré le Roi de ce Pays ?

R. Outre qu'il est plus puissant que les autres, & que de lui dépendent plusieurs petits Rois du Pays, il est si honoré, dit-on, de ses Peuples, qu'on ne le sert qu'à genoux, dans un profond silence ; & quand il sort de son Palais c'est dans une Chaize portée par quatre Seigneurs, couverte d'un Dais semé de Piéreries.

* *D.* Pourquoi le *Zanguebar*, quoique mal sain à cause de ses Marais, est-il pourtant si peuplé ?

R. A cauſe de ſon grand comerce : auſſi les Portuguais s'y ſont-ils rendus puiſſans, y poſſédant les Villes de *Mozambique*, *Mélinde* &c.

Le *Zanguebar* eſt la Côte Méridionale de l'Afrique depuis le 17. degré méridional, juſqu'à la ligne : il s'y trouve beaucoup d'Or, & beaucoup d'Yvoire. Les Portuguais y ont fait des Chrétiens.

Entre le Congo & le Zanguebar ſont divers Etats dont les deux plus conſidérables ſont, l'un le *Monoëmugi*, l'autre le *Monomotapa*.

Le *Monoëmugi* eſt très-fertile. La Côte *d'Ajan* eſt comme une extenſion du Zanguebar vers le Septentrion. On y voit la Ville de *Brava*, qui ſe gouverne en République Ariſtocratique ſous la protection des Portuguais, à qui elle paie tribut. Le Pays eſt fertile ſur tout en Ambre gris. Il y a ſur la Côte d'Ajan trois autres Etats, qui ſont des Royaumes.

D. Où s'étend la *Cafrerie*, ou Pays des Cafres ?

R. C'eſt le Pays le plus Méridional de l'Afrique, qui s'étend comme un demi cercle depuis le Congo juſqu'au Zanguebar : elle eſt peu habitée, & preſque inculte.

Les Habitans y ſont nus, groſſiers & afreux de viſage : la chaſſe des Eléphans & des Tigres fait leur principale ocupation.

* *D.* Par qui cette Nation a-t-elle été un peu humaniſée ?

R. Par les Holandois qui y ont le Cap de Bonne-Eſpérance à la pointe de l'Afrique, Port qui ſert d'entrepos à leurs Vaiſſeaux pour aller aux Indes.

**D.* Coment les Holandois s'y ſont-ils établis ?

R. Ils achetérent en 1651 d'un petit Roi du Pays une lieue de terre, & ils y batirent un Fort de Bois avec douze piéces de Canon ; mais en 1680. ils y ont fait une Forteresſe de Piêre de taille, avec plus de ſoixante piéces d'Artillerie. Proche de là ſont les beaux Jardins du Gouverneur de la Compagnie Holandoiſe des Indes, où ſont quatre compartimens d'Arbres, & de Plantes les plus admirables qui croiſſent dans les quatre Parties du Monde.

Les Iles,
Qu'on raporte d'ordinaire à l'Afrique.

Sous l'Afrique rangez les Iles du *Cap-Verd*, *Madagaſcar* & *Malthe*, & les Iles de *Fer*.

Les Iles du *Cap-Verd* ſont aux Portuguais vers la Côte de la Guinée, & vis-àvis le Cap, dit le *Cap-Verd* : elles ſont peu peuplées, l'air y étant mal ſain : on n'en tire que du Sel & des Peaux de Chévres.

D. Quelle eſt l'étendue de l'Ile de *Madagaſcar* vers la Côte du Zanguebar ?

R. Elle a paſſé pour la plus grande Ile du Monde ; elle a huit cens lieues de tour.

* *D.* Qu'y devinrent les François, qui y batirent un Fort en 1655 ?

R. Leur Garniſon fut égorgée en 1673. par les Habitans, qui ſont ſpirituels, mais perfides.

* *D.* Où eſt ſituée l'Ile de *Malthe* ?

R. Dans la Méditéranée vis-à-vis le milieu de la Sicile, miſe dans l'Afrique par le commun des Géographes: elle eſt miſe par d'autres dans l'Italie.

* *D.* A qui apartient-elle ?

R. Aux Chevaliers de ce nom ; elle apartenoit au Royaume de Sicile avant l'an 1530. que Charlequint Empereur, & Roi de Sicile la céda aux Chevaliers de S. Jean de Jérusalem, qui avoient été chassés de Rhodes par les Turcs : sa Capitale est la *Valete*, Ville des mieux fortifiées. On y voit un Hopital le plus beau de l'Europe. Le grand Maître de Malthe done tous les ans un Faucon au Vice-Roi de Sicile pour homage de l'Ile de Malthe.

La petite Ile de *Gozo* voisine & dépendante de Malthe a beaucoup de Faucons.

**D.* A qui sont les Iles de *Fer* dites *Fortunées* par les anciens, & *Canaries* par les Espagnols ?

R. Aux Espagnols, qui en retirent quantité de Vins excélens, & de Sucre: elles sont au nombre de sept.

**D.* En quoi sont-elles distinguées dans la Géographie ?

R. En ce que c'est par-là que passe le premier Meridien ?

C'est une ligne droite qu'on imagine aler du Midi au Septentrion; & depuis laquelle on comence à compter, tournant vers l'Orient, les 360. méridiens ou grans cercles de la Sphére qui passent par les

Fleuves ou Rivie'res d'Afrique.

Ses Fleuves vers le Nord ſont le *Nil*, le *Niger*,
Et deux autres moins grands, le *zaïr*, le *Zamber*.

Le *Nil* 1°. a ſa ſource dans l'*Abiſſinie* où coulant d'abord vers le Septentrion, il forme preſque un cercle tournant en Occident pour continuer ſon cours au Septentrion; 2°. arofe l'*Abiſſinie* puis la *Nubie*, l'*Egipte*, & en particulier la Ville du Grand *Caire*; 3°. a ſes embouchures dans la Mer Mediteranée.

D. Quelle létre figure le Nil par ſes deux branches qui ſe jétent dans la Mer?

R. La figure de la létre Grecque dite *Delta*.

**D.* Quelle eſt la proprieté de ſes eaux?

R. Elles ſont ſalutaires & fertiles, mais produiſent des Crocodilles.

Le *Niger* 1°. a ſa ſource vers le Lac de Borno dans la Nigritie; 2°. il forme dans la ſuite une Ile de près de 200. lieues, puis y ayant formé un Lac preſque auſſi grand, il fait diverſes branches.

D. Quelle eſt la principale branche qui ſe détache du Niger, le plus grand Fleuve de notre Continent ?

R. C'eſt la Septentrionale qui s'apele *Sénéga* ou *Sénégal* conue par l'Habitation qu'ont les François en ces quartiers-là, pour le comerce des Négres. Le Niger a, dit-on, un cour de 800. lieues ; 3°. il ſe jéte dans la Mer Occidentale d'Afrique.

Le *Zaïr* 1°. a ſa ſource au Midi du Monoëmugi ; 2°. aroſe le Congo ; 3°. ſe jéte dans la Mer Occidentale d'Afrique.

Le *Zamber* 1°. a ſa ſource au Pays des Cafres ; 2°. il coule vers le Septentrion, puis au Midi du Royaume de Monomotapa ; 3°. prenant le nom de *Couama* vers les Côtes, il entre par diverſes embouchures dans la Mer Méridionale d'Afrique.

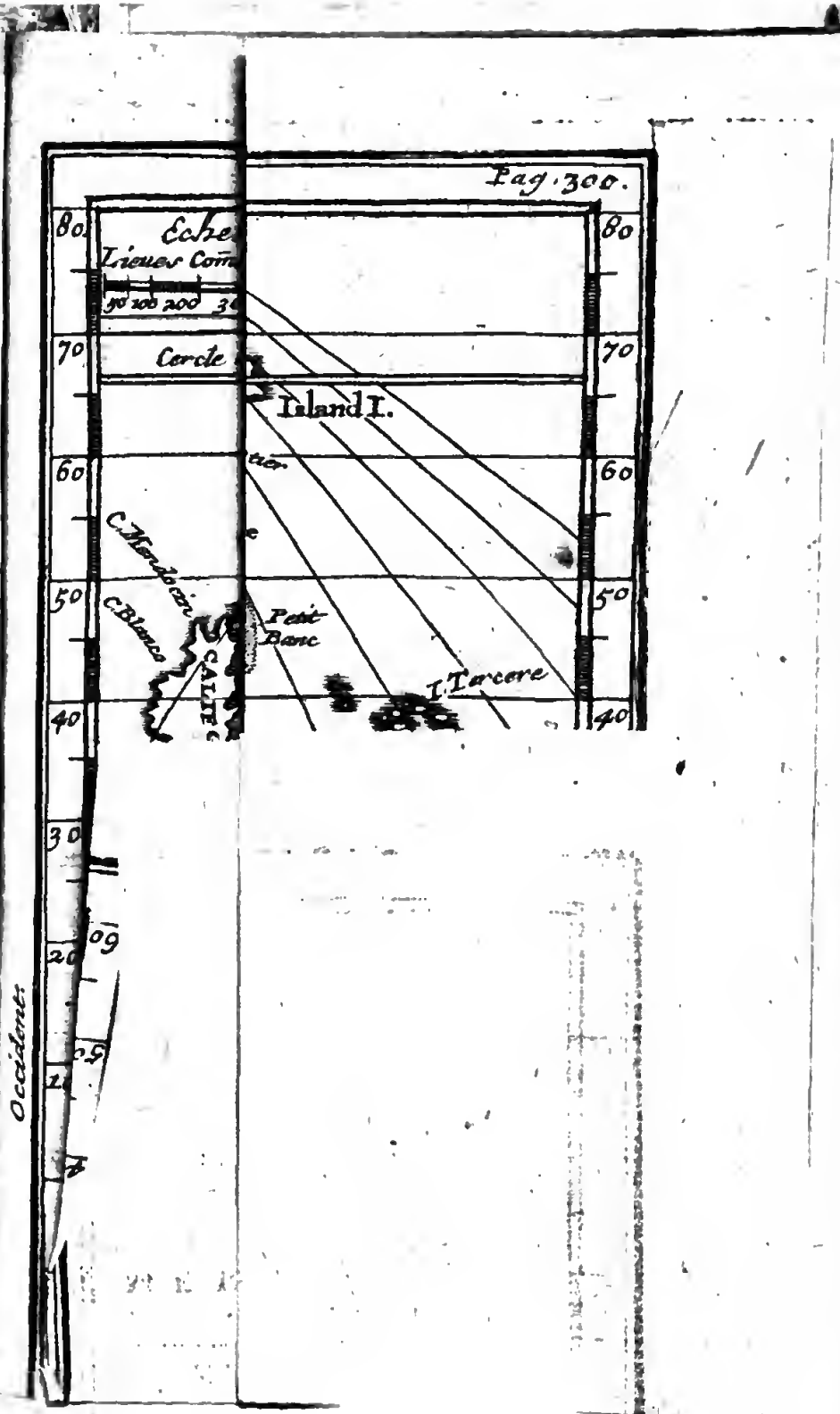
Pag. 300.
Echel
Lieues Com
90 100 200 3
Cercle
Island I.
C. Mendocin
C. Blanco
Petit Banc
I. Tarcere
80
70
60
50
40
30
20
Occident



L'AMERIQUE.

* *D.* POurquoi l'Amerique la plus grande des quatres parties de l'Univers eſt-elle apelée Nouveau Monde ?

R. Parce qu'elle ne nous a été conue que depuis deux Siécles ; Chriſtophe Colomb, Génois, eſt le premier qui l'a découverte ; puis Américe Veſpuce qui y fut envoyé quelque tems après pour le Roi d'Eſpagne, lui dona ſon nom.

D. Pourquoi l'apéle-t-on auſſi *Indes Occidentales* ?

R. Parce qu'elle fut découverte en même tems que les Portuguais découvrirent les Indes Orientales.

* *D.* En quelles Contrées la Réligion Chrétiéne y eſt-elle répandue ?

R. Preſque dans tous les Pays découverts.

D. Coment l'Amérique ſe diviſe-t-elle ?

R. En Septentrionale & en Méridionale qui ſont partagées par l'Iſtme de Panama.

PARTIE SEPTENTRIONALE DE L'AMERIQUE.

L'Amérique du Nord par l'Iſtme Panama
Se diviſe du ſud. *Kebec* 1. en Canada;
La 2. Virginie Angloiſe a *Boſton*, *Jameſton*;
En 3. Floride l'on voit *S. Auguſtin*, *Charlſton*,
Santafé Capitale au 4. Mexique nouveau,
Et 5. la nouvelle Eſpagne, a pour Chef *México*.

D. L'Amérique Septentrionale n'eſt-elle pas une grande Preſqu'Ile dont on ne conoit point les bornes du côté du Septentrion ?

R. Pluſieurs prétendent qu'elle eſt atachée à la terre ferme d'Aſie ; & cette opinion depuis un tems devient la plus vrai ſemblable.

D. En combien de parties l'Amérique Septentrionale ſe diviſe-t-elle ?

R. En cinq parties indiquées dans les vers ; ſavoir le 1. *Canada* ou la *Nouvelle France*; 2. la *Virginie* qui apartient à l'Angleterre ; 3. la *Floride* ; 4. le nouvean *Méx que*, 5. le vieux *Méxique* autrement la nouvelle Eſpagne.

* *D.* A qui apartient le Canada, ou

la nouvelle France ſituée au milieu de la Zone tempérée ?

R. A la France, ainſi que ſon nom le porte. Le Roi Henri IV. y ayant envoyé en 1604. une Colonie qui s'eſt toujours augmentée depuis ; mais la découverte s'en étoit faite au nom & ſous le régne du Roi François.

* *D.* Quelle eſt la température du Pays ?

R. L'air y eſt froid à cauſe des Bois, des Lacs & des Riviéres, la terre y eſt fertile.

* *D.* Quel eſt le caractére des Canadois ?

R. Ils ont du ſens & beaucoup d'adreſſe pour les arts ; ils ſont dociles & humaniſez &c.

Depuis qu'ils ſont ſous notre domination preſque tous ſont Chrétiens. Il s'y trouve encore divers peuples ſauvages, comme les Iroquois &c.

D. Que fournit particuliérement le comerce de ce Pays-là ;

R Il fournit des Caſtors, des Morues, de l'huile de Baléne.

* *D.* Quelle eſt la Capitale de Canada ?

R. La Ville de *Québec* où réſide le Gouverneur pour le Roi ; avec le Comiſ-

ſaire dit Intendant pour les afaires de S. M. Il y a un Colége de Jeſuites.

La Ville de *Montréal* eſt la ſeconde de Canada.

* *D.* A qui apartient la *Virginie* ?

R. Elle apartient aux Anglois qui ont apelée ainſi cette Contrée, parce qu'ils s'y établirent ſous le regne de leur Reine Elizabeth, qui n'étoit point mariée.

C'eſt une côte bornée par le Canada, la Mer, & la Floride.

* *D.* Le Pays eſt-il fertile ?

R. Oui ſur tout en Tabac diſtinguée par ſa douceur.

D. Quelles Villes y remarque-t-on ?

R. Boſton ſa Capitale aſſés grande & bien batie, puis *Jameſton*.

* *D.* D'où la *Floride* tire-t-elle ſon nom ?

R. Du jour de Pâque Fleuri auquel Ponce de Léon y aborda en 1512.

* *D.* A qui apartient-elle ?

R. Partie aux Eſpagnols qui ont le Fort S. Auguſtin, & partie aux Anglois qui en 1663. ont chaſſé les Eſpagnols de divers endroits de ce Pays, & qui y ont *Charlſton* ou *Charleton* & en partie aux Sauvages.

* *D.* Pourquoi a-t-on apelé Mexique nouveau le Pays de ce nom ?

R. C'eſt que les Eſpagnols ne l'ont conu & habité, que depuis qu'ils eurent habité le vieux Méxique, dit la Nouvelle Eſpagne; & que c'eſt de-là qu'ils ont tiré la colonie du Nouveau Méxique.

Le Méxique nouveau eſt peu conu au dedans. Les Eſpagnols y ont un Gouverneur à *Santafé* Ville Epiſcopale: l'air y eſt très-froid à cauſe des brouillards; ce qui en eſt découvert ſe trouve peu fertile, & ne contient preſque que des Landes, des Montagnes, & des terres piéreuſes; on ne ſait point encor juſqu'où il s'étend du coté du Septentrion: on a cherché un chemin par-là pour revenir en Europe.

A ſon Couchant ſe trouve la *Californie*, Pays aparement peu fertile, puis qu'on ne s'eſt pas mis en peine de l'habiter.

D. Cette Contrée eſt-elle une Ile?

R. Si c'en eſt une c'eſt la plus grande qu'on conoiſſe, mais on croit que cette Contrée tient au Continent du coté de l'Aſie.

D. Quelle eſt la *nouvelle Eſpagne*, dite ſimplement le *Méxique* qui a pour Capitale *México*?

R. C'eſt le plus beau & le meilleur

Pays de l'Amérique : il y a ſur tout quantité de Mines d'Argent & quelques-unes d'Or, dont les Eſpagnols à qui apartient ce Pays, ont tiré de grandes richeſſes.

Le Roi d'Eſpagne a un vice-Roi au Méxique, duquel dépendent le nouveau Méxique & la Floride Eſpagnole.

D. Sur quel Lac eſt ſituée la Ville de *México* ?

R. Sur le bord d'un Lac large de cinq lieues, & long de huit : l'eau en eſt ſalée ; la Ville eſt grande, riche, & belle ; les Egliſes y ſont magnifiques : il y a une Univerſité, & c'eſt la plus conſidérable de toute l'Amérique.

PARTIE MERIDIONALE DE L'AMERIQUE.

1. *Terre ferme*, 2. *Perou*, vers le Sud d'Amérique;
Au 3. *Chili*, *San-Jago*, puis la 4. *Magellanique*;
La 5. *Plata*; 6. le *Breſil* qui tient San-ſalvador;
Aux 7. *Amazones* ſont les Villages de l'Or.

D. OU comence la partie Méridionale de l'Amérique?

R. Elle comence vers l'Iſtme de *Panama* qui ſépare le vieux Méxique de la Contrée, dite Terre-ferme.

D. Quelles ſont les ſept parties de l'Amérique Méridionale?

R. 1°. La Contrée apelée *Terre-ferme*; 2°. le *Pérou*; 3° à ſon Midi le *Chili*; 4°. vers la pointe & à l'extremité la *Magellanique*; 5° la Contrée de la *Plata* ou du *Paraguai*; 6°. le *Breſil*; 7°. le Pays des *Amazones*.

Les quatre Gouvernemens principaux de la Terre-ferme ſont ceux 1°. de *Panama*, 2°. de *Cartagéne*; 3°. de la *Guiane* ou *nouvelle Andalouſie*, & 4°. la *nou-*

velle Grenade dont la Capitale eſt *Santa-fé de Bogota* Archev. qui eſt comme la Ville Capitale de tout le Pays de la Terre-ferme.

* *D.* Pourquoi eſt-ce à Panama que ſe porte tout l'Or que les Eſpagnols tirent des environs.

R. C'eſt que de-là il n'y a qu'une traverſe à *Portobélo* ſur la Mer du Nord, où l'on s'embarque pour l'Eſpagne.

¶ *D.* Pourquoi *Cartagéne*, dite la *Inda*, ſituée ſur le Golfe du Méxique a t-elle été apelée ainſi ?

R. A cauſe de la reſſemblance de ſon Port avec celui de *Gartagéne* en Eſpagne ?

* *D.* Qu'eſt-ce qui fait la richeſſe du Canton où elle eſt ſituée ?

R. Outre l'Or qu'on en tire il s'y trouve des Emeraudes, & du Baume excélent.

¶ *D.* La *Guiane* ou *nouvelle Andalouſie* eſt-elle toute à l'Eſpagne ?

R. Le long des Côtes de la Mer au Nord Oriental, les François & les Holandois y ont divers petits établiſſemens elle n'eſt pas encore bien conue, ſur tout au dedans.

¶ *D.* Par qui fut découvert le *Pérou*, Pays regardé comme la ſource des ri-

cheſſes du Roi d'Eſpagne ?

R. François Pizaro qui en fut le premier Gouverneur, le découvrit, puis le conquit ſous l'Empire de Charlesquint en 1533. profitant de la diſcorde de deux fréres qui vouloient monter ſur le Trône de cet Etat.

* *D.* De quoi eſt plein le Pays ?

R. De Mines d'Or & d'Argent ; de ſorte que le téroir eſt ſec ſur les Montagnes, mais fertile & aroſé de pluſieurs petites Riviéres dans les Valées.

Les Brebis y ſont fort grandes, & même, dit-on, elles y ſervent quelquefois de bêtes de voitures.

* *D.* Où ſe trouve la plus riche Mine du Pérou ?

R. A la Montagne de *Potoſi* ; trois ou quatre lieues aux environs le Pays eſt ſtérile.

On y a bâti des Moulins à vent pour afiner l'Or où travailent d'ordinaire 20. mille Négres.

¶ *D.* Quand on fit la conquête du Pérou, combien l'Or y étoit-il comun.

R. Si comun que les pots de cuiſine étoient de ce métal, & les maiſons en étoient couvertes.

Avant ce tems les peuples étoient

gouvernez par des Rois apelez *Incas*, héréditaires depuis plus de 300. ans & qui réſidoient à *Cuſco* ; les Habitans aujourd'hui ſont preſque tous Chrétiens.

* *D.* Quelle eſt la beauté de *Lima*, Ville Capitale du Pérou ?

R. Les rues y ſont d'une largeur égale, & les maiſons ſur une même ligne droite, & il n'y en a point qui n'ait ſon aquéduc : elle eſt Archev. & le lieu de la réſidence du Vice-Roi, & d'une Cour ſupérieure : il y a trois Coléges de Jéſuites. Les maiſons d'ailleurs n'y ont qu'un étage ; les toits ne ſont couverts que de toiles peintes ; ce qui leur ſufit, parce qu'il ne pleut point en ce Pays-là.

* *D.* A qui eſt le *Chili* ?

R. Preſque entierement aux Eſpagnols : *San-Jago* ou *S. Jacque*, Ev. en eſt la Capitale ; c'eſt auſſi la demeure du Gouverneur qui dépend du Vice-Roi du Pérou : elle eſt fort marchande.

¶ *D.* Combien le Pays du *Chili* eſt-il Montagneux ?

R. Il eſt traverſé par les Montagnes des Andes, les plus hautes qui ſoient au monde.

La *Magellanique* eſt pleine de Montagnes, on l'apéle ainſi ; parce qu'elle

fut découverte par Magellan Portuguais en 1620. pour le Roi d'Eſpagne. Les Habitans qu'on apéle Patagons ſont d'une grandeur extraordinaire, ayant, dit-on, dix pieds de haut : c'eſt un Pays très-froid & peu conu, & où il n'y a point de colonies d'Européans. On dit que les Peuples vivent dans des cavernes.

* *D.* Depuis quand la *Plata* autrement le *Paraguai* ou Pays de *Rio* de Plata eſt-il aux Eſpagnols :

R. Depuis qnelques années qu'ils en ont chaſſé les Portuguais. La Capitale eſt *Buénos-Aires* ſur la Riviére de la Plata : elle eſt fort marchande ; le Paraguai, plus particuliérement dit, eſt la partie la plus Orientale de ce Pays.

* *D.* A qui eſt le *Breſil* ?

R. Il apartient aux Portuguais qui l'ont découvert en 1510. l'air y eſt ſain, bien que ſous la zone Torride.

D. De quels bois y ſont pleines certaines Forêts ?

R. De bois de Breſil, ſi eſtimé en Europe pour les teintures, & qui a doné ſon nom à cette Contrée.

Le dedans du Pays eſt juſqu'ici peu conu : les peuples y ſont cruels ; il a pour Ville Capitale *San-Salvador* Arch.

de eſt *S. Domingue*, & les autres en grand nombre vers le Midi, dont la plus conue par raport à nous, eſt la *Martinique* qui apartient à la France.

Les *Açores* ou *Tercéres* ſont au Portuguais : *Tercére* done ſon nom aux autres ; *Angra* Ev. en eſt la Capitale.

D. Quelle pêche conſidérable ſe fait-il vers les Iles de *Terre-neuve*, où les François & les Anglois ont quelques poſtes ?

R. C'eſt le long de ces Côtes que ſe fait la plus grande pêche de Morue, qui eſt un comerce important.

* *D.* Quelles ſont les quatres grandes Iles Autilles ?

R. 1. *Cuba*, 2. *Jamaïque*, 3. *S. Domingue*, 4. *Porto-Rico*.

¶ *D.* Dans laquelle de ces quatre ſe trouve-t-il des Péroquets en abondance ?

R. Dans l'Ile de Cuba, qui eſt au Eſpagnols, & dont la Capitale eſt *la Havane*, où ils mouillent en retournant d'Amérique.

Cette Ile eſt fort Montagneuſe.

La *Jamaïque* eſt aux Anglois qui l'aprirent en 1654. ſur les Eſpagnols; *San-Jago* de la *Vega* eſt ſa Capitale.

S. Domingue eſt pour la plus grande

partie aux Eſpagnols : le reſte eſt aux François ; la Ville de *S. Domingue*, Archev. eſt ſa Capitale ; c'eſt la plus grandes des Antilles, ayant bien 400. lieues de circuit.

Elle porte une grande abondance de Sucre & de Gingembre ; les animaux à quatre pieds qu'on y a porté d'Europe s'y multiplient extrémement, & y ont comme détruit les autres eſpeces d'animaux.

D. Quelle lumiere, dit-on, que jéte les yeux d'un Eſcarboucle qui s'y trouve ?

R. Une lumiere ſi éclatante, dit-on, qu'elle ſufit pour lire & pour écrire.

L'Ile de *Porto Rico* eſt toute aux Eſpagnols ; elle a un Port conſidérable & où les plus grands Vaiſſeaux ſont en ſureté : la Capitale eſt Saint Jeao de Porto Rico.

Les petits ou petites *Antilles* s'apélent auſſi *Caribes*, & ſont à diverſes Nations. Les François ont la *Martinique*, la *Guadeloupe*, la *Cayéne &c.* Les Anglois, les Holandois, & les Eſpagnols ont les autres Iles des petites Antilles.

RIVIE'RES DE L'AME'RIQUE.

Au Nord *Miſſiſipi*, le Fleuve *S. Laurent*;
Au Midi l'*Amazone*, & le Fleuve d'*Argent*.

D. Qui ſont les deux principaux Fleuves de l'Amérique Septentrionale ?

R. Ce ſont le *Miſſiſipi*, & le Fleuve *S. Laurent*.

D. Quels ſont les deux principaux de l'Amérique Méridionale ?

R. La Riviére des *Amazones*, & 2. la Riviére de la Plata, dit le Fleuve d'*Argent*.

Le *Miſſiſipi* 1°. a ſa ſource vers l'Occident du Canada ; 2°. aroſe le Pays des Illinois & la Floride, 3°. a ſon embouchure au Golfe du Méxique au Midi dans un Pays beau & fertile.

La Riviére de *S. Laurent* 1°. a ſa ſource vers les Lacs qui ſont au Sud-Oueſt du Canada ; 2°. aroſe *Mont-Réal*, & *Kébec* en Canada ; 3°. a ſon embouchure dans la Mer Orientale du Canada.

La Riviére des *Amazones* 1°. a ſa ſource vers le Pérou ; 2°. aroſe tout le Pays des Amazones, formant dans ſon cours de trés-grandes Iles, comme celle des Topinambours &c. 3°. a ſon em-

bouchure large de cinquante ou ſoixante lieues dans la Mer Orientale d'Amérique, ayant reçu divers grandes Riviéres, dont pluſieurs ont quatre à cinq cens lieues de cours.

La Riviére ou Rio de la *Plata*, autrement dit le *Fleuve* d'*Argent* 1°. a ſa ſource vers le Lac de Xaraies; 2°. arole Pays de la Plata; 3°. ſe jéte dans la Mer Méridionale de l'Amérique.

Pays nouvellement découverts & peu conus, qui ne ſont proprement determinés à aucune des quatre parties du Monde.

Terre de *feu*, *Zélande*, *Iles de Salomon*,
Papoux & *Diémens* loin du Septentrion;
Le *Jeſſo*, le *Japon* au Nord tiénent enſemble,
Au Pole *Groenland*, *Spitzberg*, nouvelle *Zamble*.

D. QUels ſont les Pays nouvélement découverts, qui ſemblent ne ſe raporter à aucune des quatre parties du Monde?

R. On en peut nomer neuf; ſavoir 1°. la Terre de *feu* à la pointe Méridio-

nale de l'Amérique ; 2°. la nouvelle *Zélande*, qui eſt à ſon Midi Occidental ; 3°. les *Iles de Salomon*, à l'Occident du Pérou ; 4°. la Terre des *Papoux* au Sud-Oueſt des Iles Moluques en Aſie ; 5°. la Terre de *Diémens* au Midi des Moluques ; 6°. la Terre de *Jeſſo*, au Nord du Japon auquel il tient vers le pole arctique ; 7°. au Nord du Canada, le *Groenland* ; 8°. à ſon Orient le *Spitzberg* ; 9°. à l'Orient du Spitzberg, & au Nord de la Tartarie Moſcovite eſt la nouvelle *Zamble*.

La Terre de feu eſt à l'extrémité Méridionale de l'Amérique dont elle eſt ſeparée par le Détroit de Magellan : on n'en conoît guéres que les Côtes, les Habitans y vont nuds, bien que le Pays ſoit aſſés froid, étant au 52. degré de latitude Méridionale. A ſon Orient eſt le Détroit de le Maire ; l'Ile des Etats, & d'autres Terres ou Iles qu'on a aperçues, mais qu'on n'a point pénétrées.

La *Zélande* nouvelle fut découverte par les Holandois vers l'an 1654. elle eſt vers le 185. degré de longitude, & à l'Occident de la Terre de Feu : on ne ſait ſi ce n'eſt point un Continent.

Les *Iles de Salomon* à l'Occident du Pérou ſont grandes, & en grand nom-

bre, vers le 250. degré de longitude & le 10. de latitude Méridionale : l'air y eſt doux, & le téroir fertile.

Vers la partie Méridionale de l'Aſie ſont les Papous & le Diéments.

Le Pays ou la Terre des Papous, c'eſt-à-dire des noirs, eſt à l'Orient Méridional des Moluques ſous la ligne; ce qu'on en dit eſt fort incertain : quelques-uns en font un même Pays avec la nouvelle Guinée, & d'autres l'en diſtinguent.

Nous raporterons aux Papous les Terres nouvellement découvertes en ces Contrés; ſavoir la nouvelle *Guinée*, la *Carpentarie* qui eſt à ſon Midi, & la nouvelle *Holande*, qui eſt au Midi de l'une & de l'autre : on ne ſait encore ſi c'eſt une Ile.

D. Combien les Habitans de la nouvelle Holande paroiſſent-ils contrefaits, hebétés & miſérables ?

R. Ils n'ouvrent les yeux qu'à demi, il leur manque à tous, dit-on, deux dents à la machoire ſupérieure, & ils n'ont point de barbe ; ils ne portent qu'une écorſe d'arbre, & quelques feuillages autour d'eux : ils ont pour armes des Epées & des Lances de bois, n'ayant ni maiſon, ni bateaux, ni fer.

Ils demeurent en troupes melés enſemble, & ne vivent que de petits poiſſons, de limaçons & de moules.

D. Le Diéments au Midi Occidental de la nouvelle Holande, eſt-il une Ile, ou un Continent ?

R. On ne le ſait point encore ; mais il aproche de la nouvelle Zélande qui eſt à ſon Occident.

Les cinq Pays dont je viens de parler ſont dans la partie méridionale du Monde, & la plus éloignée du Septentrion.

Au Nord, ou vers la partie Septentrionale, ſont les autres Pays nouvélement découverts, & premierement le Pays ou Terre de *Jeſſo*, autrement d'*Yéco*.

¶ *D.* Coment la Terre de Jeſſo tient-elle au Nord du Japon ?

R. Par des chemins inacceſſibles, à cauſe des précipices, & des rochers eſcarpés ; c'eſt ce qui a empéché les Japonois de découvrir l'étendue de cette région comme ils le vouloient ; auſſi dit-on qu'ils rencontrérent des homes tout velus, & dont ils ne purent tirer aucune raiſon. Ils vont dans l'*Yëco* par Mer trafiquer vers les Côtes, ce Pays étant trés-riche en Péleteries.

Dans la partie la plus voiſine du Nord,

& bien avant vers le pole Arctique entre le 60. & le 80. degré de latitude, ſont encore trois Pays nouvellement découverts; *Groenland*, *Spitzberg* & la nouvelle *Zamble*.

Groenland ou *Terre-verte* apelée ainſi à caeſe de la Mouſſe-verte qui ſe trouve ſur ces Côtes ; ce Pays eſt à l'Occident du Spitzberg ; quelques-uns le croient un Continent qui tient à l'Amérique du coté de l'Occident, & à la Tartarie du coté de l'Orient.

¶ *D.* Coment vivent les Habitans Groënland ?

R. Ils s'habillent de peaux de bêtes: le lard de Baleine eſt leur mets le plus exquis ; ils ſont craintifs, ſombres, exceſſivement mal propres : les filles ſe font faire pluſieurs raies au viſage.

D. A qui apartient le Groenland?

R. Ce qui eſt découvert de ce Pays apartient au Roi de Danemark.

Le *Spitzberg* eſt à dix degrez du pole Arctique, entre le Groenlad & la nouvelle Zamble.

¶ *D.* Coment les Holandois y décendirent-ils en 1593 ?

R. Cherchant un chemin pour aler à la Chine par la Mer du Nord ; mais ils n'en virent que les Côtes. qui ſont tou-

jours bordées de glaces, étant à plus de 80. de latitude : c'eſt où ſe fait la pêche des meilleures Baleines : on en tire juſqu'à ſept tonnes d'huile des plus grandes.

D. Par quel Détroit la nouvelle Zamble, Pays au Nord, en eſt-il ſéparé ?

R. Par le Détroit de Vaigats : on ne ſait ſi c'eſt une Ile, ou s'il tient à la Tartarie. Les Holandois en 1575. doublérent le Cap Septentrional cherchant un chemin pour aler à la Chine.

D. Coment y paſſérent-il un Hiver dans une Cabane à cauſe des glaces ?

R. Ils faiſoient continuellement un grand feu ; ce qui n'empéchoit pas le plancher d'être couvert de glaces. Ils éprouvérent une nuit de trois mois & ne vécurent que de renards blancs, de loups, & d'ours de même couleur qu'ils atrapérent dans des piéges.

LES PRINCIPALES MERS DU MONDE.

D. Bien qu'on parle ſouvent de Mers diférentes, au fond y en a-t-il pluſieurs ?

R. Non ; il n'y en a, à proprement parler, qu'une ; puiſque toutes les Mers enſemble ne ſont qu'un amas d'eaux

qui ſe comuniquent les unes avec les autres ; excepté peut-être la Mer Caſpiéne, qui eſt dans l'Aſie entre la Perſe, la Géorgie & la Tartarie. Je dis, peut-être ; car pluſieurs croient qu'elle comunique éfectivement par-deſſous la Terre avec le Golfe Perſique : ils en aportent pour preuve, qu'on voit dans ce Golfe des feuilles de quelques Arbres qui ne ſont nullement ſur ſes Côtes, mais ſur les Côtes de la Mer Caſpiéne: excepté donc celle-ci, toutes les autres Mers ne ſont que la même, qui prend ſelon divers lieux ; divers noms, que nous alons indiquer.

Dans la pattie la plus Septentrionale de l'Europe elle s'apéle *Mer Glaciale*.

La Mer Glaciale entre la Laponie & la nouvelle Zemble fait deux Golfes, l'un Occidental, & l'autre Oriental; L'Occidental eſt entre la Laponie au Nord, & la Moſcovie ; il s'apéle *Mer-Blanche*. L'Oriental eſt entre la nouvelle Zamble au Nord, & la Tartarie Moſcovite au Sud ; je l'apéle *Mer de Tartarie*, n'y trouvant point d'autre nom bien déterminé.

Sur quoi obſervez que les grands Golfes prénent quelquefois le nom de

Mer, & d'autres fois gardent le nom de Golfe.

A la hauteur & à l'Occident de la Norvége, c'eſt la *Mer du Nord.*

Dans les Etats de Suéde, où elle forme pluſieurs Golfes, le plus grand & le plus Septentrional s'apéle *Golfe de Bothnie*; le ſuivant, *Golfe de Finlande*; le troiſiéme, *Golfe de Riga.*

Pluſieurs de ces noms, comme on voit, auſſi-bien que pluſieurs des ſuivans, ſe tirent des Pays mêmes qui ſont baignez par la Mer.

Le Golfe qui ſe trouve d'un coté entre la Suéde & une partie du Danemark, & de l'autre coté entre la Pologne & une partie de l'Alemagne, s'apéle *Mer Baltique*, & en Latin *Sinus Codanus*, ou *Suevicum Mare.*

Entre l'Angletêre & la France elle s'apéle la *Manche*; parce qu'on s'eſt figuré qu'elle avoit la figure d'une manche en cet endroit-là.

Tirant vers le Septentrion Oriental, elle forme un Golfe dans la Holande, apelé *Zuiderzée*, & le long des Côtes *Mer de Holande*, ou *Mer d'Alemagne.*

Entre l'Europe & l'Amérique, c'eſt la *Méditéranée.*

Entre l'Italie d'un côté, & la Dal-

matie, & l'Albanie d'un autre coté, c'eſt le Golfe de Veniſe, *Sinus Adriaticus*, autrefois *Mer Adriatique*, ainſi nommée d'une Ville apelée *Adria*, batie ſur l'un de ſes bords.

Entre la Calabre en Italie, & l'Ile de Corfou vers la Gréce, c'eſt la *Mer Ioniéne.*

Entre la Gréce & la Natolie, ou Aſie Mineure, c'eſt l'*Archipel*, autrefois la *Mer Egée.*

Entre la Romanie, & une partie échancrée de la Natolie d'environ ſix ou ſept lieues de longueur, c'eſt la *Mer de Marmora*; autrefois *Propontide.* Elle eſt preſque fermée par deux Détroits, l'un vers le Midi, apelé autrefois l'*Helleſpont*, aujourd'hui *Détroit de Gallipoli:*, on l'apéle auſſi *Détroit des Dardanelles*, à cauſe de deux Forts apelés *Dardanelles*, qui ſont l'un du coté d'Aſie, & l'autre du côté d'Europe, pour garder ce paſſage.

L'autre Détroit qui ſemble fermer la la Mer de Marmora, eſt vers le Septentrion, & dit autrefois *Boſphore de Trhace*, s'apéle aujourd'hui *Détroit de Conſtantinop'e.*

La Mer entre la Natolie, la Turquie Européane, & la petite Tartarie, s'a-

péle *Mer Noire*, ou *Pont-Euxin.*

La Mer entre la petite Tartarie & la Circaſſie, s'apéle les *Palus Méotides*, ou *Limen*, ou *Mer de Zabache.*

La Mer qui eſt entre l'Amérique & le Nord de l'Afrique, & au-deſſus de l'Equateur, s'apéle *Mer du Nord.*

A l'Occident de l'Amérique elle s'apéle *Mer du Sud*, ou *Mer Pacifique.*

Le grand Golfe entre l'Afrique & la partie de l'Aſie, où eſt l'Arabie, s'apéle la *Mer Rouge.*

Le Golfe entre l'Arabie & la Perſe, s'apéle *Golfe Perſique.*

La Mer entre la Preſqu'Ile Orientale, & la Preſqu'Ile Occidentale des Indes, s'apéle *Golfe de Bengala.*

Outre ces noms, on en done à la Mer beaucoup d'autres particuliers, tirés, comme je l'ai dit des Régions qui en ſont aroſées, comme la *Mer dès Indes*, c'eſt-à-dire, Mer qui baigne le Pays que nous apelons Indes &c.

NOMS DES PLUS CONSIDE'RABLES DE'TROITS.

Le Détroit de *Vaigats* joint la Mer de Moſcovie au Golfe qui eſt au Midi

de la nouvelle Zamble que j'ai apelée Mer de Tartarie.

2. Le *Sund* eſt entre le Pays de Scanie & l'Ile de Sélande où eſt Copenhague en Danemark.

Le Canal ou Pas de *Calais* joint la Manche à la Mer de Holande ou d'Alemagne.

4. Le Détroit de *Gibraltar* [Fretum Gaditanum] joint l'Océan à la Méditéranée.

5. Le Détroit de *Gallipoli* joint l'Archipel à la Mer de Marmora.

6. Le Détroit de *Conſtantinople* joint la Mer de Marmora à la Mer Noire.

7. Le Détroit de *Caffa* joint la Mer Noire aux Palus Méotides.

8. Le Détroit de *Babelmandel* joint la Mer Rouge avec la Mer de Perſe.

9. Le Détroit de *la Sonde* eſt entre l'Ile de Java & l'Ile de Sumatra en Aſie aux Iles de la Sonde vers l'équateur.

10. Le *Teſſon* eſt entre la Terre d'Yéco ou Jeſſo & la Tartarie.

11. Le Détroit de *Magellan* au bout de l'Amérique Méridionale, la ſépare d'avec la terre de Feu.

12. Le Détroit de *Davis* & celui de Hudſon dans les Terres Arctiques de l'Amérique ; le premier entre le

Groënland & une Terre qui eſt à ſon Midi ; le ſecond entre cette Terre & la Terre de Laborador.

TRAITÉ
DE
LA GÉOGRAPHIE
MENTALE.

1. LA Géographie mentale eſt le plan qu'on ſe fait dans l'eſprit de la ſituation des divers pays du monde, indépendamment des Tables Géographiques, & d'autres ſemblables ſecours qui dirigent par les yeux, les conoiſſances de l'eſprit.

2. C'eſt ici au contraire l'eſprit qui dirige les yeux; & au lieu que par la voie ordinaire, l'eſprit, par éxemple, ſe repréſente l'Alemagne entre l'Italie & le Danemarck, par ce que les yeux la lui ont repréſentée ſituée de la ſorte dans une Carte de Géographie; c'eſt ici l'eſprit qui jugeant par des conoiſſances aquiſes d'ailleurs, que l'Alemagne doit être entre l'Italie & le Danemark, dirigera les yeux ſur la Carte pour trouver l'Alemagne

dans cette ſituation où il la trouvera en éfet.

3 Non-ſeulement la Géographie mentale dirige les yeux ſur les Cartes, mais encore elle dreſſe elle-même les Cartes de Géographie : puiſqu'elles ne ſont faites que par la conoiſſance qu'on a de la ſituation des pays divers. Ainſi aprendre la Géographie mentale, c'eſt aprendre en quelque ſorte l'eſſentiel de la Géographie, pour dreſſer ſoi-même ſur le champ des Cartes de Géographie quand on voudra s'en donner la peine.

4. Il n'eſt pas beſoin d'obſerver combien elle excéle par deſſus la Géographie des yeux, pour la ſolidité des principes, pour l'exactitude des ſituations & pour la commodité de l'uſage ; il ſe trouve néceſſairement entre l'une & l'autre la même diference, qu'entre un homme qui ne fait qu'ouvrir les yeux & un homme qui ſait penſer ; la même, qu'entre l'eſprit & le corps.

5 A regarder les prérogatives de la Géographie mentale, & combien d'ailleurs elle eſt peu en uſage, on s'imaginera peut-être qu'il faut que la pratique en ſoit extraordinairement dificile : mais ce ſeroit une imagination des plus mal fondées ; on en ſera bien-tôt perſuadé par ce

cident, ſoit par tout également éloignée des points du Septentrion & du Midi, & diviſe le Globe en deux parties égales.

8. Cette ligne s'apélera *Equinoctiale* ou *Equateur*. Elle eſt appelée ainſi, par ce que les peuples qui habitent les endroits de la terre où nous nous figurons cette ligne, ont les nuits égales aux jours, c'eſt à dire les jours & les nuits de durée égale dans tout le cours de l'année.

9. Il faut encore ſe figurer une autre ligne autour du Globe qui le diviſe auſſi en deux parties égales, l'une à droit, l'autre à gauche ; enſorte que paſſant par les deux Poles elle tombe perpendiculairement ſur l'Equateur & le coupe en deux points oppoſez. Cette ligne s'apélera *Méridien*; par ce que les peuples qui habitent aux endroits où nous nous figurons cette ligne, ont midi en même tems.

10. C'eſt uniquement avec le ſecours de ces deux lignes, 1. l'*Equateur* & 2. le *Méridien* qu'eſt dreſſé tout le plan de la Géographie mentale, comme nous l'alons voir, après avoir fait deux ou trois obſervations.

11. Ces lignes en tant qu'elles ſont imaginées autour du Globe, ſont apelées *Cercles*.

12. Tout Cercle eſt ſensé ſe diviſer en 360. parties égales.

13. En diviſant ainſi l'*Equateur* & le *Méridien*, ils auront chacun 360. parties égales que nous apélerons *Degrez*: ainſi la moitié de leur circuit ſera de 180. dégrez, & le quart de leur circuit de 90. dégrez.

14. Nous obſerverons en paſſant que chaque dégré d'un grand Cercle du Globe (c'eſt à dire d'un Cercle qui partage le Globe en deux parties égales & qui en fait le plus grand circuit, tels que ſont l'Equateur & le Méridien) chaque dégré, dis-je d'un grand Cercle du Globe étant ſuposé comunément être de 25. lieues de France; les 360. degrez donneront à la terre 9000. lieues de circuit; & c'eſt éfectivement à peu près ce quelle a.

15. En imaginant de la ſorte le cercle de l'Equateur divisé en 360. dégrez, nous ſupoſerons encor qu'à chacun de ces degrez il paſſe un Méridien d'un pole à l'autre; ce qui fera en tout 360. méridiens; puiſqu'il y a autant de degrez ſur l'Equateur.

Réciproquement nous ſupoſerons qu'à chaque degré de ces Méridiens on tire une ligne ou cercle paraléle à l'Equateur: c'eſt à dire un cercle par tout également éloigné de l'Equateur; & cela depuis l'Equateur juſqu'à chacun des deux Poles.

16. Dans ces deux ſupoſitions, il arivera que tout le Globe ſera couvert de quarrez formez par la rencontre des Cercles paraléles à l'Equateur, tels qu'on les voit ſur les Globes, les Cartes de Géographie, & les Mapemondes.

17. Obſervons à l'ocaſion du mot *Mapemonde*, que la terre étant un Globe, elle ne peut au même tems repréſenter aux yeux ſes endroits opoſez : c'eſt pourquoi on ſupoſe le Globe de la Terre partagé en deux parties qui expoſent dans le même temps aux yeux, chacune une moitié de la Terre ; & ces deux moitiez repreſentées à coté l'une de l'autre ſur quelque choſe de plat, comme le papier, eſt ce qu'on apéle *Mapemonde*.

18 Pour revenir aux quarrez tracez ou imaginez ſur le Globle entier, dès que l'on ſaura en quel quarré doivent ſe trouver chacun des pays du monde, on conoitra leur ſituation, ſaus qu'il ſoit beſoin de l'avoir vue ſur une Carte ; or c'eſt ce qui ſe fait par une liſte des dégrez de *longitude* & de *latitude* que nous ajouterons à la fin de cet écrit.

19. On apéle *Degré de latitude*, l'intervale qui ſe trouve entre chacun des Méridiens ; & *Degré de longitude*, l'intervale qui ſe trouve entre chacun des Cercles paraléles à l'Equateur, deſquels

nal ſoit au Méridional ; ainſi il y a deux latitudes, l'une ſeptentrionale, l'autre méridionale. Comme chaque Pole n'eſt éloigné de l'Equateur que de 90. degrez, il n'y a auſſi que 90. degrez de latitude ſeptentrionale & 90. de latitude méridionale.

25. Tout ce que nous venons de dire étant une fois compris, il n'eſt perſone qui n'ait le ſecret de la Géographie mentale : puiſqu'ayant imaginé ſur le Globe tous les quarrez dons nous venons de parler, il verra auſſi-tôt par le moyen des chifres ou *numeros* qui indiquent les divers degrez de longitude & de latitude, en quel quarré on doit placer chaque pays.

16. Je n'ai parlé juſqu'ici que des quarrez où il faut placer chaque Ville : mais chaque quarré étant aſſez étendu, on demandera en quel endroit du quarré il faut la placer ; à quoi je réponds que ce que l'on aura fait par le moyen des Cartes à l'égard de la ſurface de la Terre en général, il le faut faire à l'égard de chaque quarré en particulier, quand on voudra ſavoir au juſte, quelle ſituation doivent avoir diverſes Villes ou divers Cantons dans ce même quarré : mais c'eſt un détail qui n'eſt néceſſaire qu'à l'égard des pays fort voiſins, & nullement à l'égard de

ſans minutes nous ſuffira donc, & nous fournira d'ailleurs des connoiſſances très-utiles.

28. 1°. Par là, on voit tout d'un coup en quel quarré on doit trouver chaque pays: par exemple, ayant vu par la Table que la Ville d'*Agra*, dans l'état du Mogol eſt chifrée 94-26. je verrai tout d'un coup qu'il la faut placer ou chercher dans le quarré que formera le méridien chifré 94. & la paraléle à l'Equateur chifrée 26.

29. 2°. Je ſaurai au même tems quelle eſt par raport à Paris la ſituation d'Agra: car voyant que la longitude d'Agra eſt 94. & celle de Paris 20. je verrai que leur diférence en longitude eſt de 74. degrez; c'eſt-à-dire qu'Agra eſt plus Oriental que Paris de 74. degrez: voyant d'ailleurs que la latitude d'Agra eſt de 26. degrez, & celle de Paris de 48. je verrai auſſi que leur diférence en latitude eſt de 22. degrez: c'eſt-à-dire qu'Agra eſt plus méridional & plus vers l'Equateur que Paris de 22. dégrez ou 22. quarrez.

30. 3°. Par ce même moyen je puis conoître combien il y a de lieues d'un pays à un autre pays, quant il ont la même latitude. Il ne faut pour cela qu'une réduction du nombre de degrez en nombre de lieues.

31. Cette réduction des degrez de lati-

tude en lieues eſt très-aisée ; car étant ſupoſez chacun de 25. lieues (comme il a été dit nomb. 14) il ne faut que métre autant de fois 25. qu'il y a de degrez de latitude. Ainſi *Rome* ayant 31. dégrez de latitude, & *Copenhague* 55. leur diférence ſera de 14. dégrez qui valant chacun 25. lieues, feront 350. lieues de diſtance entre Copenhague & Rome.

La réduction des degrez de longitude en lieues demande un peu plus d'atention ; j'en vais métre la méthode en petit caractére ; afin que ceux qui ne s'en acomoderont pas, la paſſent tout d'un coup.

32. L'intervale des degrez de longitude ſe prend (comme nous avons dit nomb. 20) entre les méridiens, qui vont toujours en s'aprochant l'un de l'autre depuis l'équateur juſqu'au pole où ils aboutiſſent. Ainſi plus les degrez de longitude ſe prennent proche du Pole, moins leur intervale contient de lieues.

Pour juger donc de combien de lieues eſt chaque intervale de longitude, il faut ſavoir la proportion avec laquelle les meridiens ſe raprochent mutuélement depuis l'équateur juſqu'au Pole. Voici à peu près une note de cette proportion, qui na pas beſoin de l'exactitude Géométrique, pour l'uſage commun que nous cherchons.

Sous l'équateur l'intervale eſt de 25. lieues.

Depuis l'équateur, la diférence de l'intervale des méridiens n'eſt guére ſenſible juſqu'au 20. degré de latitude, où cet intervale n'eſt plus en-

viron que de 22 lieues.

Au 30 degré de latitude il n'eſt plus que de 21.

Au 40 degré de 18. lieues.

Au 50. degré de 15. lieues.

Au 60. degré de 12. lieues.

Au 70. degré de 9. lieues.

Au 80. degré de 5. lieues.

Au 90 degré de 0 lieues.

Ainſi *Amiens* ayant 20. degrez de longitude, & *Maïence* 25. leur diférence en longitude eſt de 5 degrez; il faut donc voir dans la Table précedente, combien chaque degré de longitude vaut de lieues, vers le 50. degré de latitude où ſont également *Amiens* & *Maïence*; on trouvera qu'à cette hauteur, l'intervale entre deux degrez de longitude eſt environ de 15. lieues; donc les 5. degrez de longitude d'*Amiens* à *Maïence* feront 75 lieues.

Si les deux pays dont on cherche la diſtance ſont diférens & en longitude & en latitude, bien qu'alors la réduction du nombre de degrez en nombre de lieues ne ſe puiſſe faire exactement, on l'eſtime par le réſultat du nombre de lieues en latitude & en longitude, qu'on aura fait par les régles précedentes.

4. Par le même moyen de la Géographie mentale, on aura tout d'un coup une autre conoiſſance des plus importantes: c'eſt de ſavoir le juſte raport de la Géographie d'aujourd'hui avec la Géographie de tous les tems; malgré la multitude des noms diférents qu'aura eu un même pays en diférents temps; ce qui fait per-

dre ſi aiſément & ſi communément l'idée de ſa véritable ſituation. Par exemple, les noms de *Lavinium*, *Auſonie*, *Apulie*, & autres ſemblables pouront doner des idées confuſes par raport à un Pays qui a pris ces noms divers avec diverſes limites & en divers tems : mais ſi je ſais qu'il eſt ſitué au 32. degré de longitude & au 41. de latitude, je ſaurai préciſément que c'eſt le pays qui fait aujourd'hui les environs de Naples.

D'autres fois un même nom eſt donné à diverſes contrées & par là forme une égale confuſion ; comme celui de *Neuſtrie* qui dans notre Hiſtoire de France, eſt donné tantôt à ce que nous apelons aujourd'hui Normandie, & tantôt à toute la partie de la France, qui n'étoit point du Royaumé d'Auſtraſie. Ces termes ambigus n'embaraſſeront nulement, ſi l'on conoît les regles de la Géograhie mentale qui ſont invariables : pourvu qu'on ſoit une fois bien aſſuré des degrez de longitude & de latitude de chaque pays. J'ajouterai une Table de ces degrez, quand j'aurai mis une autre Pratique, qui eſt la ſuite ou l'abregé de la précédente.

AUTRE PRATIQUE PLUS AISE'E

POUR TROUVER TOUT d'un coup ſur les Cartes de ce Livre, les Pays dont on ne ſait pas la ſituation, & qui ſont marquez par ordre alphabétique dans la Table ſuivante.

EN jetant les yeux ſur une Carte de Géographie, on la voit partagée en divers quarrez.

Ils ſont formez par des lignes tirées les unes de haut en bas, que j'apélerai *méridiens* (qui ſont les degrez de longitude,) & les autres tirées de gauche à droit, que j'apéle *paraléles* (qui ſont les degrez de latitude.)

Les unes & les autres ſont chifrées chacun'une d'un nombre particulier à leur extrémité.

Dans les Mapes mondes les chifres pour les méridiens ſe trouvent marqués par leur milieu, & non à leur extrémité.

Comme ces quarrez n'ont que peu d'é-

rendue, quand on ſaura dans lequel une Ville eſt ſituée, on la trouvera incontinent.

Il faut pour cela obſerver que chaque quarré eſt formé de deux *méridiens*, dont l'un eſt chifré d'un moindre nombre que l'autre : il en eſt de même des deux *paraléles*. J'apélerai le *méridien* & la *paralèle* d'un quarré chifrez du moindre nombre, *lignes déterminantes*.

Ainſi en indiquant les chifres des deux lignes déterminantes j'indiquérai tout le quarré : or ces chifres ſont marqués dans la Table Alphabétique que j'ajoute pour ce deſſein; & où le premier chifre déſigne le *méridien déterminant*, & le ſecond, la *paralèle déterminante*.

Suposé donc que je veuille trouver dans une Carte de France, une Ville dont je ne ſais pas la ſituation, par éxemple, *Caſtres*; je la vais chercher dans la Table où je trouve *Caſtres* chifré 19-43. C'eſt-à-dire que le *méridien déterminant* eſt 19. & la *déterminante paraléle* eſt 43. après cela je porte un doigt d'une main ſur le *méridien* 19. & un doigt d'une autre main ſur la *paralèle* 43. puis les raprochant l'un de l'autre le long de ces lignes juſqu'à l'endroit où elles ſe coupent, je trouve en cet endroit

le quarré que je cherchois.

Dans les Cartes où une grande étendue de Pays eſt repreſentée en peu d'eſpace, les chifres ne vont pas d'unité en unité comme 1, 2, 3, 4, &c. mais de 5. en 5. comme 5, 10, 15, 20, ou même de 10. en 10. comme 10, 20, 30, 40, 50, &c. ce qui ne change rien à la pratique pour trouver les quarrez : puiſqu'alors les chifres de cinq en cinq, ou de dix en dix produiſent le même éfet que les chifres d'unité en unité.

Il ne s'agit donc plus, pour trouver tout d'un coup ſur une Carte les Pays que l'on y cherchera, que de jetter les yeux ſur la Table des chifres que je vais ajouter, & qui a été extraite des dix-huit Cartes de ce Volume dreſſées ſur les degrez marquez par l'Académie des Siences.

Mais pour tirer un plus grand uſage de cette Table, il eſt bon de faire les obſervations ſuivantes.

1°. Quand on veut trouver ſur une des dix-huit petites Cartes de ce Volume, la ſituation de quelque endroit, il faut diſtinguer d'abord dans laquelle de ces dix-huit Cartes il doit ſe trouver ; c'eſt ce qu'on verra par une létre ou deux qui ſont ajoutées après chaque nom de Ville ou de

on remarquera que Rome a 10. degrez de longitude plus que Paris, qui n'en a que 20. & que Rome a 8. degrez de latitude moins que Paris, qui en a 48. & ainſi du reſte; ce qui donera inſenſiblement la Pratique de la Géographie mentale.

3°. Souvenés-vous que les degrez mis au nom des riviéres marquent leur embouchure; & que les chifres mis aux noms de régions ou de mers marquent quelqu'un de leurs principaux endroits, qui feront apercevoir le reſte de leur contrée.

4°. Remarqués que cette Table de degrez doit ſervir auſſi de Table Alphabétique, pour trouver dans le livre l'endroit où il eſt parlé de chaque pays; car la Table déſignant le nom de la Carte, déſigne au même tems le nom de la partie du monde ou du Royaume où il eſt parlé de ce pays dans le livre: & pour le trouver encore plus comodément, on en métra une Table particuliere à la fin de ce livre.

5°. On a marqué les chifres de quelques endroits, qui n'ont pu être écrits dans les Cartes, à cauſe de leur petiteſſe; mais ces chifres ſerviront toujours pour ſavoir le quarré dans lequel il faut placer ces endroits, & ils les feront trouver dans

des Cartes plus grandes dreſſées ſur les mêdegrez ; afin de diſtinguer ces endroits dans la Table, on n'a point ajouté aux noms de ces endroits, aucune letre qui déſigne la Carte.

6°. Les pays qui ſont le ſujet d'une des dix-huit Cartes de ce Volume, ſe trouvent avoir quatre chifres dans la Table ſuivante. Les deux premiers chifres marquent les deux degrez de longitude entre leſquels ce pays eſt compris, & les deux derniers marquent les deux de latitude entre leſquels il s'étend : par exemple, le mot *Europe* eſt marqué 1-50--35-70 ; c'eſt-à-dire que l'Europe & la Carte qui la répreſente s'étend depuis le premier degré de longitude juſqu'au ſoixante-cinquiéme ; & environ depuis le trente-cinquiéme de latitude juſqu'au ſoixante-dixiéme.

7°. Il faut prendre garde dans les pays qui ſont autour de la ligne équinoctiale, à ne pas confondre la latitude méridionale avec la ſeptentrionale. Celle-là eſt marquée dans la Table ſuivante par ces létres *mer*.

TABLE

DES LIGNES DETERMINANTES des Quarrez, dans leſquels ſe trouve chaque pays qu'on cherche ſur la Carte.

Abbeville *f.* . 19 - 50
Abbruzze *i.* . 32 - 42
Aberdone . 15 - 58
Abiſſinie *af.* . 59 - 10
Abneria *e.* . 15 - 36
Achaie *g.* . 41 - 38
Achem . 112 - 5
Açores *af.* . 350 - 40
Actium *g.* . 38 - 39
Acre *eu.* . 50 - 30
Aden *af.* . 60 - 12
Afrique *m.* 30 mer. 35 *f.* 360 70
Agde *f.* . 21 - 43
Agen *f.* . 18 - 44
Agra *af.* . 96 - 26
Agria *i.* . 37 - 48
Aïazzo *i.* . 26 - 41
Aigle *ſſ.* . 24 - 46
Aire . 17 - 43
Aire . 19 - 50
Aix la Chapelle *r.* . 23 - 50
Aix *f.* . 21 - 43
Alais *f.* . 21 - 44
Alanguer *e.* . 9 - 39
Albacq *f.* . 63 - 37
Albanopoli *g.* . 38 - 41
Albaſano *g.* . 38 - 41
Albarazian *e.* . 16 - 40
Albe Royale *al.* . 36 - 47
Albi *f.* . 19 - 43
Alcala *e.* . 14 - 40
Alcantara *e.* . 11 - 39
Alemagne *eu.* 24-36 — 46-54
Alemar *ſd.* . 21 - 52
Alcaterdo *e.* . 9 - 38
Alençon *f.* . 17 - 48
Alep *f.* . 55 - 35
Aleſio *g.* . 37 - 41
Alexandréte *f.* . 54 - 35
Alexandrie . 26 - 44
Alexandrie . 48 - 31
Algarve *e.* . 10 - 37
Alger *af.* . 21 - 36
Alicante *e.* . 17 - 38
Alpes *f.* . 25 - 46
Alphée *g.* . 39 - 37
Altor *ſſ.* . 26 - 46
Amadie *f.* . 61 - 37
Amaſie *f.* . 55 - 40
Amberg *al.* . 29 - 49
Ambrun *f.* . 24 - 44
Amérique *m.* 230 - 360 — 45 mer. 75 ſept.
Amiens *f.* . 19 - 50
Amirante *af.* . 70 - 10
Amphipoli *g.* . 41 - 40
Amſterdam *ſd.* . 22 - 52
Ancire *f.* . 51 - 39
Ancone *i.* . 32 - 43
Andalouſie *e.* . 12 - 37
Andernach *r.* . 24 - 50
Andrinople *t.* . 44 - 41
Aneci *ſſ.* . 23 - 45
Angers *f.* . 17 - 47
Angleſci *b.* . 12 - 53
Angletere *eu.* . 7-19 — 50-52

Angoulême *f.* . 17 - 45
Angoumois *f.* . 17 - 45
Angouri *f.* . 50 - 40
Anhalt *al.* . 28 51
Anjou *f.* . 17 - 47
Anſpach *al.* . 28 - 49
Antibe *f.* . 24 - 43
Antilles *am.* . 320 - 15
Antioche *f.* . 54 - 35
Anvers *fd.* . 21 - 51
Aouſt *i.* . 25 45
Apamée *f.* . 55 - 35
Apenſel *ſſ.* . 27 - 47
Aquila *i* . 31 - 42
Arabie *f.* . 56 - 31
Aracan *af.* . 110 - 19
Aragon *e.* . 17 - 41
Ararath . 60 40
Aras *fd.* . 20 - 50
Arcadie *g.* . 39 - 37
Arcangel *eu.* . 56 - 64
Archipel *g.* . 44 - 38
Ardebil *f.* . 66 - 37
Arensberg . 26 - 51
Argos *g.* . 40 - 37
Arles *f.* . 22 - 43
Arlon *fd.* . 23 - 49
Armach *b.* . 11 - 54
Armenie *f.* . 60 - 39
Arno *i.* . 27 - 43
Aſcalon *f.* . 51 - 31
Aſcenſion *af.* . 10 - 10
Aſchaffenburg *r.* . 26 - 49
Aſie *m.* 50 - 160 — 10 mer. 70 *f.*
Aſti . 25 44
Aſtorgue *e.* . 12 - 42
Aſtracan *af.* . 79 - 45
Aſturies *e.* . 12 - 43
Ath *fd.* . 21 - 50
Athéne *g.* . 41 - 38
Ava *af.* . 115 - 20
Auch *f.* . 18 - 43
Aveir *e.* . 9 - 40
Avignon *f.* . 22 - 43
Avila *e.* . 13 - 40
Aunis *f.* . 16 - 46
Avranche *f.* . 16 - 48
Ausbourg *al.* . 28 - 48
Autriche *al.* . 33 - 47
Autun *f.* . 21 - 46
Auvergne *f.* . 20 - 45
Auxerre *f.* . 21 - 47
Aza *t.* . 54 - 46

B

BAbilone ou Bagdat *f.* 63 - 33
Badajox *e.* . 11 - 38
Bade *ſſ.* . 25 - 47
Bade *r.* . 25 - 48
Bidenville *r.* . 25 - 47
Biëza *e.* . 14 - 38
Baffo *f.* . 50 - 54
Bagdat ou Babilone *f.* . 63 - 33
Baieux *f.* . 16 - 49
Baïona *e.* . 9 - 41
Baïone *f.* . 16 - 43
Balbaſtro *e.* . 17 - 42
Bale *ſſ.* . 25 - 47
Bamberg *al.* . 28 - 49
Banca *af.* . 122 3 mer.
Bapaume *fd.* . 20 - 50
Barbarie *af.* . 20 - 30
Barca *af.* . 39 - 32
Barcelone *e.* . 19 - 41
Bari *i.* . 35 - 41
Bar le Duc . 22 - 48
Barra *b.* . 9 - 56
Barvicq *b.* . 15 - 55
Baſas . 17 - 44
Baſtie *i.* . 27 - 42
Baca *e.* . 15 - 37
Batavia *af.* . 125 - 5 m.
Bath *b.* . 15 - 51
Baviére *al.* . 29 - 48
Beauvais *f.* . 19 - 49
Beger *e.* . 12 - 36
Beja *e.* . 10 - 38
Belcz *p.* . 42 - 50

Belgrade *t*, ... 39-45
Belinzone *ff*, ... 26-46
Bender ſur le Nieſter *t*, . . 47-46
Benevent *i*, ... 35-41
Bengala *af*, ... 100 20
Benguela *af*, ... 30-18
Benin *af*, ... 24-5
Berg *r*, ... 24 51
Bergame *i*, ... 27-45
Berlin *al*, ... 31-52
Berne *ff*, ... 25-47
Berri *f*, ... 20-46
Beſançon *f*, ... 23-47
Beſiers *f*, ... 20-43
Beſſarabie *t* 47-46
Bethune *fd*, ... 20-50
Betlis *f*, ... 61-37
Bielsk *p*, ... 41-52
Biella *ff*, ... 25 45
Bifara *af*, ... 30-5
Bilaga *f*, ... 65-39
Bilbao *e*, ... 15-43
Biledulgerid *af*, . . . 14-25
Bingen *r*, ... 25-50
Birkenfeld *r*, ... 24-49
Biteaye *e*, ... 15-43
Bisfara *af*, ... 29-5
Bithinie *t*, ... 48-40
Brzeleie 36-52
Blanca *am*, ... 360-20
Blanco *af*, ... 250-20
Blanmont *r*, ... 24-48
Blaſques *b*, ... 7-52
Bog, ... 47-41
Boheme *a*, ... 32-49
Boiehalt *r*, ... 24-5
Boisleduc *f*, ... 22-51
Bonn *r*, ... 24-50
Boria *e*, ... 16-41
Borneo *af*, ... 130-1
Borno *af*, ... 35-15
Borriona *e*, ... 18-39
Boſnie *t*, ... 37-43
Boſphore *g*, ... 47-41
Bouchain *fd*, ... 21-50
Bouillon *f*, . . . 22-49
Boulogne *f*, . . . 19 50
Boulogne *i*, ... 29 44
Bourbon *af*, . . . 70 20
Bourbonois *f*, . . . 20-46
Bourdeaux *f*, . . . 16-44
Bourg en Breſſe *f*, . . . 23-46
Bourges *f*, . . . 20-47
Bourgogne, *f* . . . 22-47
Bourſe *af*, . . . 49-40
Brabant *fd*, . . . 22 52
Bracklau *p*, ... 47-48
Braga *e*, . . . 9-41
Bragance *e*, ... 11-41
Brandebourg *al*, ... 28-52
Braſlau *p*, . . . 44-55
Brava *af*, . . . 59-5
Breda *fd*, . . . 22-51
Bregents *ff*, . . . 27-47
Brême *al*, . . . 26 53
Bréſil *am*, . . . 320-10 *mer.*
Breſlau *al*, ... 34-51
Breſle *i*, ... 28-45
Breſt *f*, . . . 15-48
Brétagne *f*, . . . 15 48
Brientz *ff*, . . . 25-46
Briſae *r* 25-48
Briſtol *b*, . . . 15-52
Brixen *al*, . . . 29-46
Bruges *fd*, . . . 20 51
Brunſvick *al*, . . . 28-52
Bruxelle *fd*, . . . 21-50
Brzeſeie *p*, . . . 41-52
Buckingam *b*, ... 16-52
Bude *t*, ... 36-47
Budziae *t*, ... 46-45
Buenoſaire *am*, . . . 324-34
Bugei *ß*, . . . 23-45
Bulgar *af*, . . . 70-50
Bulgarie *t*, . . . 43-42
Bulugan *af*, ... 100-45
Burgos *e*, . . . 14-45

C

Cabrera *e* 20-39
Cadix *e* 12-36
Caën *f* , , . . 17-29
Caffa *f* , ... 53-45
Cafterie *af* , . . . 40-30
Cagliari *i* , ... 26-38
Cahors *f* , ... 18-44
Caïenne *am* , ... 324-5
Caire *af* , ... 49-29
Calabre *i* , ... 35-39
Calais *f* , ... 19-50
Calatajud *e* , . . . 16-41
Calcedoine *t* , . . . 48-40
Calcide *g* , ... 42-38
Californie *am* , . . 290-30
Calmar *fd* , . . . 33-56
Calvi *i* 26-42
Cambaie *af* , . . . 94-21
Camboge *af* . . . 122-14
Cambrai *f* , . . . 20-50
Cambridge 15-53
Campen *f* , . . . 23-52
Camperdon *e* , . . . 20-42
Canaries *af* , . . . 360-25
Canada *am* , . . . 310-40
Candie *g* , ... 42-35
Candie *g* , ... 43-35
Cardigan *b* , . . . 12-52
Canée *g* , ... 41-35
Caniſe *t* , ... 34-46
Cano *af* , ... 24-15
Canon *b* , ... 10 53
Cantorbéri *b* , . . . 18-51
Cap-Verd *af* , . . . 360-10
Capadoce *t* , . . . 49-39
Capitanate *i* , . . . 33-41
Capouë *i* , . . . 32-41
Carcaſſone *f* , . . . 20 4
Cardiffa *b* , . . . 14-51
Carlite *b* , ... 14-55
Carelie *d* , . . . 47-60
Carliſtat *d* , . . . 26-49
Carpathe *i* , . . . 44-35
Carpentras , . . . 22-44
Carragene *e* . . . 17-37
Carragene *am* , . . . 299-11
Caſal *i* , ... 26-45
Caſpiéne, mer . . . 50-40
Caſſel *b* , . . . 10-52
Caſſel *al* , . . . 27-51
Caſſovie *t* , . . . 37-49
Caſtille *e* . . . 10 40
Caſtione *ff* , . . . 27-45
Caſtres 19 43
Catalogne *e* , . . . 19-41
Catania *i* , . . . 33-37
Cateau-Cambreſis *fd* , . 21-50
Catzellenbog *r* , . . 25-50
Caucaſe *f* , . . . 57-47
Caudebec 19-49
Céphalonie *t* , . . . 38-38
Céſarée *f* , . . . 51-32
Ceuta *e* , ... 12-54
Ceylan *af* , . . . 100-10
Chablais *ff* , . . . 24-46
Chalons ſur Marne *f* , . 22-48
Chalon ſur Sône *f* , . . 22-46
Chambéri *ff* , . . 23-45
Champagne *f* , . . 21-48
Chanru *af* , . . . 120-25
Charlſton *am* , . . . 293-37
Chartre *f* , , . . 19-48
Chartreuſe , . . 23-43
Chaumont , . . . 22-48
Cherbour *f* , . . 19-49
Cheſter , *b* . . . 14-53
Chiavenen *ff* , . . . 27-46
Chicheſter *b* , . . . 16-50
Chicova *af* , . . 39-15 *mer.*
Chieti *i* , . . . 32 42
Chili *am* , . . . 300-30
Chiloe *am* , . . . 300-48 *mer.*
Chincar *f* , . . . 63-41
Chine *af* , . . . 120-30
Chipre *f* , . . . 50-35
Choczin *p* , . . . 44 43
Chonos *am* , . . . 300-45

Criſtiana *d* , . . . 27-59
Cilicie *t* , . . . 50-35
Circaſſie *t* , . . . 57-45
Cirenza *i* , ... 34-40
Cita della *e* , . . . 22-39
Cithére *g* , ... 40-36
Civita-vecchia *i* , . 29-41
Ciurad Real *e* , . . . 14-38
Clara *b* , ... 8-52
Coblents *r* , . . . 25 50
Cochinchine *af* . . 120-20
Cochin *af* , ... 94 9
Cocite *g* , ... 38 39
Coire *ff* , . . . 27-46
Colconde. voïez Golconde.
Cologne *r* 24-50
Come *ff* , ... 26-45
Compiégne *f* . . . 20-49
Compoſtelle *e* , . . . 9-42
Comore *al* , ... 36-48
Condé *f* , ... 21-50
Condom *f* , . . . 17-44
Cône *f* , ... 20-47
Congo *af* , . . . 40-4 *mer.*
Conflans *ff* , . . . 23-45
Conimbre *e* , . . . 14-40
Cornacie *b* , . . . 8-53
Conſtance *al* , . . . 27-47
Conſtantinople *t* , . . 46-41
Copenhague *d* . . . 30-55
Corbach *r* , . . . 26-51
Cordouë *e* , ... 13-38
Coria *e* , ... 11-40
Corinthe *g* , . . . 40-38
Corke *b* , ... 9-51
Cornouailles *b* , . . 12-50
Corogne *e* , ... 9-43
Coromandel *af* , . . 94-10
Coron *g* , ... 39-36
Corſe *i* 27-41
Cos *g* 45-16
Courtrai *fd* , . . . 20-50
Coutance *f* , . . . 16-49
Cracovie *p* , . . . 38-50
Crémone *i* , . . . 27-45
Crimée *f* , ... 51-45
Croatie *al* , ... 33-45
Croie *g* , ... 37-41
Cujavie *p* , . . . 35-53
Culembach *al* , . . 29-50
Culm *p* , ... 36-53
Curdiſtan , ... 69-34
Curlande *p* , . . . 40 56
Cuſco *am* , ... 505-13

D

DAlmatie *t* , . . . 35-44
Dam *fd* , . . . 24-57
Damas *f* , ... 54-32
Damiete . , . . . 49-31
Danemark & Suede *eu* , 25 55 55-70
Dantzic *p* , . . . 37-54
Danube *al t* , . . 47-45
Dardanelles *g* . . . 44-40
Dax *f* , ... 16-43
Déli *af* , ... 95-28
Delphe *g* , . . . 40-38
Denbigh *b* , . . . 13-53
Déventer *fd* , . . . 23-52
Deux-Ponts *r* , . . . 24-49
Diarbeck *f* , . . . 59-34
Diarbekit *f* , . . . 59-16
Dieppe *f* , . . . 18-49
Digne *f* , . . . 18-49
Dijon *f* , . . . 22-47
Dillembourg *r* , . . 25-50
Dinan *f* , . . . 15-48
Dinant *fd* , . . . 22 50
Diu *af* , ... 90-20
Dixmude *fd* , . . . 20 51
Doeland *d* , . . . 34 55
Doffar *af* , . . . 69-15
Dol *f* , ... 15-48
Dole *f* , . . . 23 47
Dombes *f* , . . . 22-46
Don *t* , ... 63-46
Dorcheſter *b* . . . 15-50
Dornock *b* 14-58

Douai *fd* . . . 20-50
Dourlens , . . . 19-49
Douro *e* , . . . 9-40
Dreſden *al* , . . . 31-51
Dronrhem *d* , . . 25-61
Dublin *b* , . . . 11-53
Dumblaint *b* , . . 12-56
Duina *eu* , . . . 55-60
Duna *p* , . . . 40-55
Duna (la) *p* , . . 30-64
Dundée *b* 15-56
Dunebourg *p* , . . 44-56
Dunkerque *fd* , . . 20-51
Durazzo *g* , . . . 37-41
Durbi *b* , ... 16-52
Duren *r* , . . . 24-50
Durham *b* , . . . 15-54
Durlach *r* , . . . 25-49
Duſſeldorp *r* , . . 24-51

E

EBre *e* , ... 18-43
Eeluſe *fd* , . . . 20-51
Ecoſſe *b* , . . . 13-55
Edimbourg *b* , . . . 13-56
Egée mer *g* , . . . 43-38
Elis *g* , ... 39-38
Elbe *al* , . . . 26-54
Elvas *e* , . . . 11-38
Emmerie *r* , . . . 23-51
Enos *g* , ... 43-40
Epheſe *g* , . . . 45-37
Epidaure *g* , . . . 45-37
Epinal *r* , . . . 24-48
Epire *g* , ... 38-39
Erzerum *ſ* , . . . 59-40
Eſcaut *fd* , . . . 21-51
Eſpagne *eu* , . 9-21 37-44
Eſp. nouv. *am* . . . 250-25
Eſſech *s* , . . . 36 45
Eſſex *b* , . . . 17-51
Eſtain *r* , . . . 23-49
Ethiopie *af* , . . . 40-5
Euphrate *ſ* , . . . 68-30
Evora *e* , ... 10 38
Evreux *f* , ... 18 49
Europe *m* . . . 1-50 35-48
Euterburg *r* , . . 25 48
Exceſter *b* , . . . 14 50
Eymbeck *r* , . . . 27-51

F

FAmagouſte *ſ* , . 51-35
Franbali *t* , . . . 42-40
Faueigni *ff* , . . . 25 45
Ferrare *i* , . . . 30-44
Fez *af* 13-33
Figalo *t* , . . . 38-39
Final *i* , . . . 26-44
Finlande *d* , . . . 39-61
Firmenteria *e* , . . 19-38
Flandre ou Pays-Bas *eu* . 18-25 46-54
Fléche (la) *f* . . . 17-47
Fleſſingue *fd* , . . 21-51
Florence *i* , . . . 29-45
Floride *am* , . . 280-30 *mer.*
Foix *f* , ... 19-43
Fontarabie *e* , . . 15-43
Fonrenai le-Comte *f* , 16-46
Forealquier *f* , . . . 23-43
Forêt noire *al* , . . 25-47
Formoſe *af* , . . . 140-12
Fort-Louis *r* . . . 25 48
Foſſo *ſ* , ... 60-43
France *eu* , . . 13-25 42-51
Franefort *r* , . . . 26-50
Francfort *al* , . . . 32-52
Franconie *al* , . . . 27-49
Franxendal *r* , . . 25-49
Fréjus *f* , ... 24-43
Fribourg *ff* , . . . 24-46
Frio *am* , ... 344-20
Friſe *fd* , ... 23-53
Fulde *r* , ... 27-50
Furne *fd* , . . . 20-51

G

Gaete *i* , . . . 31-41
Gago *af* , ... 15-10
Galatie *t* , . . . 50-39
Galice *e* , . . . 10-42
Galles *b* , . . . 13-51
Gallipoli *g* , . . . 44-40
Galouai *b* , . . . 12-55
Gand *fd* , . . . 21-51
Ganche *af* , . . . 360-20
Gangard *af* , . . . 30-15
Gange *af* , . . . 105-24
Gap *f* , ... 23-44
Garone *f* , ... 16-45
Gaſcogne *f* , . . . 16-43
Gaza *ſ* , ... 51-31
Gebbar *ſ* , ... 60-33
Génes *i* , ... 26-44
Géneve *ff* , ... 23-46
Gerneſei *f* , ... 14-49
Gerruindemberg *fd* , . 22-51
Ghir *af* , ... 20, 10
Giacova *t* , ... 39 42
Gibraltar , ... 12 35
Gibraltar *e* , ... 12-35
Gieſſen *r* , ... 26-50
Girone *e* , ... 20-42
Glaris *ff* , ... 26-46
Glaskou *b* , ... 13-56
Gneſne *p* , ... 35-52
Goa *af* , ... 92-15
Golconde *af* , . . . 99 17
Golding *p* , ... 40-56
Golphe de Véniſe *i* , . 32-44
Golphe de Tarente *i* , . 35-40
Gothan , ... 39-10
Gorlits *al* , ... 32-51
Gorebourg *d* , . . . 29 57
Gothie *d* , ... 30-56
Gothland *d* , ... 35-56
Gran *t* , ... 36-48
Granada *am* , . . . 300-5
Grats *al* , ... 53-47
Graveline *fd* , . . . 19-50
Gréce , . . . 37-47 35-42
Grenade *e* , ... 14-37
Grenoble *f* , ... 25-45
Grier *ff* , ... 24-46
Griſons *ff* , . . . 27-46
Grodno *p* , ... 42-53
Groenland *am* , . . 350 70
Gromberg *r* , . . . 26-50
Groningue *fd* , . . . 21-53
Guadalquivir *e* , . . 11-36
Guadarfui *af* , . . . 69-10
Guadiana *e* , . . . 10-37
Guadix *e* , ... 15-37
Guaſtallo , ... 28-44
Gueldre *fd* , ... 23-51
Guenca *e* , ... 15-39
Gueret *f* , ... 19-46
Guinée *af* , ... 10 5

H

Haguenau *r* , . . 25-48
Hailbron *r* , . . . 26-49
Hainaut *fd* , . . . 21-50
Halicarnaſſe *g* , . . 45 36
Hama *ſ* , ... 55-34
Hamadan *ſ* , . . . 67-35
Hambourg *al* , . . . 27-53
Hamilton *b* , . . . 13-56
Hannovet *al* , . . . 27-52
Harlem *fd* , . . . 21-52
Harford *b* , . . . 17-55
Harlingen *fd* , . . . 23-53
Havre (le) *f* , . . 17-49
Haie (la) *fd* , . . . 21-52
Heidelberg *r* , . . . 26-49
Helicon *g* , ... 40-38
Helleſpont *g* , . . . 44-40
Heraclée *t* , . . . 49-41
Hermanſtad *t* , . . . 41-47
Heſſe *r* , ... 27-51
Hieres *f* , ... 24-42
Hildeſeim *al* , . . . 27-52
Hit *ſ* , ... 60-32

Holſtein *al* , . . 26-54
Holzmunden *r* , . 27-51
Homberg *r* , . . . 2 -50
Homberg *r* , . . . 27-51
Hongrie *al* , . . . 35-47
Horn *fd* , . . . 22-52
Horn *fd* , . . . 23-51
Huelca , . . . 17-42
Hulſt , ... 21-51

I

IApon *aſ* , . . . 160-35
Jaſſi *t* , ... 43 44
Java *aſ* , . . 125 6 *mer.*
Javarin *t* , . . . 35-47
Ibrige *g* , ... 44-40
Jerſey *f* , . . . 15-49
Jeruſalem *ſ* , . . . 53-31
Ila , ... 11-55
Iles de Fer , . . 360-25
Indes *aſ* , . . . 100-25
Ingolſtad *al* . . 28-48
Ingrie *d* , . . . 45-59
Inſpruch *al* , . . 29-47
Joppé *ſ* , . . . 51-31
Jourdain *ſ* , . . 54-32
Ipres *fd* , . . . 20-50
Irlande *b* , . . . 7-53
Iſabelle *am*, . . 259 5 *mer*
Iſaurie *t* , . . . 51-36
Iſiv the *b* , . . . 18 5-
Iſpahan *aſ* , . . 79-53
Iſſel *fd* , . . . 23-52
Iſſoudun *f* , . . . 19-46
Italie *eu* , . 25 36 37-46
Juanfernandes *am*, 300 30 *mer.*
Ivica *e* , . . . 19-38
Juliers *r* , . . . 24-50
Iviée *ſſ* , . . . 25-45
Jutland *d* , . . . 26-54

K

KAliſch *p* , . . . 35-51
Kaminieck *p* , . . 45-49
Kaniſcha *t* , . . . 34-46
Kendalle *b* , . . . 14-54
Kialis *aſ* , . . . 110 59
Kiovie *p* , . . . 49-50
Kol *aſ* , . . . 95-47
Kola *d* , . . . 53-67
Komore *al* , . . . 36-48
Koniſberk *p* , . . 39-54
Ktini *d* , . . . 42-65

L

LAbourt *i* , . . 32-41
Labuille *fd* , . . 21-51
La Charité *f* . . 20-47
Ladoga lac *d* , . 48-63
Lagos *e* , . . . 9-37
Lagenie *b* , . . . 9-53
Lamark *r* , . . . 21-51
Lamégo *e* , . . 10-40
Laméque *aſ* , . . 59 20
Lamiſo *ſ* , . . 55-41
Lancaſtre *b* . . 14-54
Lanciano *i* , . . 32 42
Landau *r* , . . . 21-49
Landrécis *fd* , . . 21-10
Langre *f* , . . . 22-47
Languedoc *f t*, . . 19-43
Laodicée *ſ* , . . . 50-58
Laon , . . . 21-49
Laponie *eu* , . . 49-66
Lariſſe *g* , . . 40-39
Laval , , . . 16 28
Laubach *al* , . . 32-46
Lauffen *ß* , . . 25 47
Lauſane *ß* , . . . 24-46
Lautreck *r* . . . 24-49
Leck *fd* , . . 22-51
Leiceſter *b* , . . . 16-52
Leitomris , . . . 31 50
Leitoure , . . . 18-43
Lemnos *g* , . . . 43-40
Lencici *p* , . . . 36-52
Leon *e* , . . . 12-42

Léopol *p* 42-49
Lépante *e* 39-38
Lérida *e* 18-41
Leſcar 17-43
Leſbos *g* 43-39
Leuvarden *fd* . . . 23-13
Leucade *g* . . . 38-39
Leuck *ff* 25.46
Lewick *b* 10-58
Lewenſtein *r* . . . 26-49
Leiden *fd* 21-52
Liba *d* 39-56
Liban *f* 52-53
Licaonie *e* 51-33
Licie *e* 47-36
Liechtenant *r* . . . 26-51
Liége *fd* 23-50
Lille *fd* 20-50
Lima . *am* . . 300-10 *mer.*
Limbourg *r* 25-50
Limérick *b* . . . 9-52
Limoges *f* 18-45
Limoſin *f* 18-45
Limpurg *r* 27-49
Lion *f* 22-45
Lipari *i* 31-38
Lipſtat *r* 26-51
Lis *fd* 21-51
Liſbone *e* 9-38
Liſieux *f* 17-49
Lithuanie *p* 43-53
Livadie *g* 40 38
Livonie *d* 43-56
Livourne *i* 28-43
Loire *f* 15-47
Londre *h* 17-51
Lopo *af* . . . . 29-1 *mer.*
Loraine *f* . . . 23-48
Lorére *i* 32-43
Lorca *e* 16-37
Loudun . . . 17-47
Louvain *fd* 22-50
Lubeck *al* . . . 28 13
Lublin *p* 40 51
Lucayes *am* . . . 300-25
Lucerne *ff* . . . 25-46
Luçon *f* 16-46
Lucques *i* 28-43
Lunde *d* 31 55
Lunebourg *al* . . . 28-53
Luneville *r* 24-48
Luſace *al* 31-51
Luſuk *p* 43-50
Luxembourg *fd* . . 23-49

M

MAeaçar . . 116-5
Macao *af* . . . 131-22
Macédoine *e* . . 38-40
Macoco *af* . . . 40 5 *mer.*
Macon *f* . . . 22.46
Madagaſcar *af* . . 64-20
Madére *af* . . . 360-30
Madrid *e* . . . 14-40
Maduré 96-10
Magellanique . . 315-44 *mer.*
Magdebourg *al* . . 29-52
Magneſie *g* . . 45-38
Mahon *e* . . . 22-39
Maïence *r* . . . 25-50
Maine *f* . . . 17-48
Maiorque *e* . . . 20-39
Mainland *b* . . . 16-59
Malabar *af* . . . 91-10
Malaca *af* . . . 120-2
Malagon *e* . . . 14-39
Malatia *f* . . . 56-37
Maldives *af* . . . 90-5
Malines *fd* . . . 22-50
Malga *e* . . . 13-36
Manfredonie *i* . . . 34-41
Manheim *r* . . . 25-49
Manille *af* 139-16
Mans *f* . . . 17-48
Mantoue *i* 30-45
Mape-monde . . 1-360 1-90
Marathon *g* . . . 42-38
Marbach *r* . . . 26-49
Marbella *e* . . . 13.36

Marche *f* , . . . 18-46
Mariembourg *p* , . . 37-54
Marmota *t* , . . . 47-49
Marne *f* , ... 20-48
Maroc *af* , . . . 10-30
Marpurg *r* , . . . 26-50
Marſeille *f* , . . . 23-43
Martinique *am* , . . 320-14
Maſtrich *fd* , . . . 23-50
Maubeuge *fd* , . . . 21-50
Mazara *i* , ... 30-37
Meaco *af* , . . . 151-34
Meaux *f* , ... 20-48
Médemblick *fd* . . 22-52
Médine *af* , . . . 58-25
Médra *af* , . . . 35 5
Mégate *g* , . . . 41-38
Mein *r* , ... 25-50
Mildebourg *fd* , . . 21-51
Méliapour *af* , . . 99-12
Mélikent *ſ* , . . . 63-41
Mélinde *af* , . . 56-3 *mer.*
Melos *g* , ... 42-36
Melun , . . . 20-48
Mende *f* , . . . 21-44
Menin *fd* , . . . 20-50
Meque (la) *af* , . . 59-20
Merida *e* , . . . 11-38
Meſopotamie *ſ* , . . 57-34
Meſſine *i* , . . . 33-38
Mers *r* , . . . 23 49
Meuſe *fd* , . . . 21-51
Mexico *am* , . . . 273-20
Mexique *am* 275-35
Mekelbourg *al* , . . . 30-53
Milan *i* , ... 26-45
Miler , ... 45-37
Mindane , ... 141-6
Mingrelie *ſ* , . . . 60 44
Minho *e* , . . . 9-41
Minorque *e* , . . . 22-39
Minski *p* , ... 45-51
Mirandole *i* , . . . 29-44
Mirecourt *r* , . . . 23 48
Mirepoix , . . . 19-43
Mittau *p* , . . . 41-56
Modene *i* , . . . 29-44
Mogol *af* , . . . 100-25
Moguer *e* , . . . 21-37
Mogadoxo *af* , . . . 60-4
Moldavie *t* , . . . 43-46
Moliſe *i* , ... 32-41
Moluques *af* , . . 140-5 *mer.*
Momonie *b* , ... 8-51
Monaco *i* , . . . 25-43
Monbeliard *ſſ* , . . 24-47
Mondonedo *e* , . . . 10-43
Mongomeri *b* , ... 14-52
Monoëmugi *af* , . . 50-5 *mer.*
Monomorapa *af* , . 40-20 *mer.*
Mons *fd* , . . . 21-50
Monralvan *e* , . . 17-40
Montargis , . . . 20-48
Monrauban *f* , . . . 18-43
Montmelian *ſſ* , . . . 23-45
Montpellier *f* , . . . 21-43
Montiers *ſſ* , ... 24-45
Mont-Caſſel *fd* , . . 20 50
Moravie *al* , ... 34-49
Morat *ſſ* , ... 24-47
Morée *t* , . . . 40-37
Moriéne *ſſ* , ... 24-45
Morlaix *f* , . . . 13-48
Moſelle *r* , . . . 25-50
Moſcou & Moſcovie *eu* , 55-56
Moulins *f* , . . . 20-46
Mozambique , . . . 57-14
Munich *al* , . . . 29-48
Munſter *al* , ... 25-52
Murcie *e* , ... 16-38
Murden *r* , ... 27-51

N

NAmur *fd* , . . . 22-50
Nanci *r* , ... 23-48
Nankin *af* , . . . 136-30
Nantre *f* , . . . 16-47
Naple *i* , . . . 32-40
Narbone *f* , . . . 20-43

Narente *i*, . . . 35-43
Narolie *f*, . . . 49-38
Navare *e*, . . . 15-42
Naxi *g*, . . . 43-37
Nazarer *fd*, . . . 53-32
Négrepont *g*, . . . 42-38
Négro *af*, . . 30-18 *mer.*
Néocesarée *f*, . . 55 39
Neubourg *al*, . . 28 48
Neubrisach *r*, . . . 25-48
Neucastle *b*, . . . 15-51
Neuchatel *ff*, . . . 44-47
Nevers *f*, . . . 20-46
Neuchateau *r*, . . . 23 48
Neuhausel *t*, . . . 36-48
Neuitat *r*, . . . 25-49
Nice *i*, . . . 24-43
Nicée, *r*, . . . 38 40
Nieopoli *g*, . . . 42-41
Nicosie *f*, . . . 50 34
Nieper *p*, . . . 50 49
Nielter *p*, . . . 47-47
Nieuport *fd*, . . . 20 51
Nigritie *af*, . . . 9-15
Nil *af*, . . . 50-30
Nimégue *fd*, . . . 23 51
Nimes *f*, . . . 24-43
Nivernois *f*, . . . 20-47
Noirmoutier *f*, . . . 15-46
Norfolk *b*, . . . 17-52
Normandie *f*, . . . 16-49
Northeim *r*, . . . 27-51
Norwege *d*, . . . 29-60
Norwiche *b*, . . . 18-52
Notebourg *d*, . . . 47-60
Noto *i*, . . . 33-36
Novarre *i*, . . . 16-45
Novogrodek *p*, . . . 44-53
Noyon *f*, . . . 20-49
Nubie *af*, . . . 49-18
Nuremberg *al*, . . . 28-49
Nuis *r*, . . . 24-51

O

OBi *af*, . . . 88-70
Oder *al*, . . . 32-54
Offemburg *r*, . . . 25-48
Oldemburg *al*, . . 25-53
Oldendorp *r*, . . . 25 51
Olepe *r*, . . . 25-50
Oleron *f*, . . . 17-43
Oleron *f*, . . . 16-46
Olimpe *g*, . . . 40-40
Olmus *al*, . . . 31-49
Ombrie *i*, . . . 30-32
Openhem *r*, . . . 25-49
Orange *f*, . . . 22-44
Orb *r*, . . . 26 48
Orbitelli *i*, . . . 29-42
Orcades *b*, . . . 14-58
Orense *e*, . . . 10-42
Origuela *e*, . . . 17-38
Orillac *f*, . . . 20-44
Orléans *f*, . . . 19-47
Ortégal *e*, . . . 10-44
Orviete *i*, . . . 30-42
Osnabruk *al*, . . . 25-52
Ostende *fd*, . . . 20-51
Otrante *i*, . . . 35-40
Oudenarde *fd*, . . . 21-50
Over-issel, . . . 25-52
Oviédo *e*, . . . 11-43
Ourfa *f*, . . . 57-36
Oxfort *b*, . . . 16-51
Oxfacou *eu*, . . . 48-46

P

PAderborn *al*, . . . 51-28
Padoue *i*, . . . 30-45
Palamos *e*, . . . 21-41
Palança *e*, . . . 13-42
Palerme *i*, . . . 31-38
Palmire *f*, . . . 56-33
Palus Méotides *t*, . . 54 47
Pamiers *f*, . . . 19-43

S

Pampelune *e* , . . 16-42
Pamphilie *t* , . . . 48-36
Paphlagonie *t* , . . . 59-40
Paris *f* , . . . 20-48
Parme *i* , . . . 28-44
Panama *am* , . . . 293-9
Paſſau *al* , ... 31-48
Patmos *g* , ... 45-37
Patras *g* , ... 39-38
Pau *f* , ... 17-43
Pavie *i* , ... 26-45
Pays Bas *ou* Flandre 19-25 49-54.
Pégu *af* , ... 115-16
Pékin *af* , . . . 134-39
Pella *g* , ... 40-40
Pembrok *b* , . . . 12-51
Penée *g* , ... 39-39
Perge , ... 48-36
Perigueux *f* . . . 18-45
Péronne *f* , . . . 20-50
Pérou *am* , . . 300-10 *mer*
Pérouſe *i* , . . . 30-42
Perpignan *f* , . . . 10-42
Perſe *af* , . . . 75-34
Peſt *t* , ... 36-47
Phaltzbourg *r* , . . . 24-48
Pharſale *g* , . . . 40-39
Philipines *af* . . . 140-15
Philiſbourg *r* , . . 25-49
Phrigie *t* , . . . 46-47
Picardie *f* , . . . 19-49
Pignerol *i* , ... 24-44
Pirenées *e* 16-43
Piſe *t* , ... 28-43
Piſidie *t* , . . . 48-37
Piſtoia *i* , ... 28-43
Plaiſance *i* . . . 27-44
Platée *g* , ... 39-37
Plazancia *e* , . . . 12-40
Pleskou , ... 46-56
Plimouth *b* , ... 13-50
Plosko *p* , . . . 37-52
Po *t* , ... 30-45
Podlaquie *p* . . . 41-52
Podolie *p* , . . . 45-49
Poitiers *f* , ... 17-46
Policaſtro *i* , ... 33-39
Poloczko *p* , . . . 47-55
Pologne *eu* , 34-51 48-57
Pologne *p* , ... 34-55
Pont , ... 51-41
Pontamouſſon *f* , . . . 23-48
Pontarlier *ff* , . . . 23-47
Pontevedra *e* , . . . 9-42
Pontichery *af* , . . . 98-11
Pont-Euxin *g* , . . 47-41
Pontoiſe , . . . 19-41
Portalégre *e* , . . . 11-39
Porto *e* , ... 9-40
Portugal *e* , ... 10-40
Poſega *t* , . . . 36-45
Poſna *p* , . . . 35-52
Pouille *i* , ... 34-41
Prague *al* , . . . 32-50
Précop *t* , . . . 51-46
Preſbourg *t* , . . . 31-48
Preveza *g* , ... 38-39
Propontide *ou* Marmora 47-40
Provence *f* , ... 23-43
Provins , . . . 20-48
Prum *r* , . . . 23-50
Pruſſe *p* , . . . 35-54
Puiſ(le) *f* , . . . 21-44

Q

QUebec *am* . . . 307-47
Quimper *f* , ... 13-48

R

RAbba *f* , . . . 59-33
Raguſe *t* , . . . 36-42
Rama *f* , . . . 52-32
Raſtad *r* , ... 25-48
Raſtiſbone *al* , . . . 29-48
Rava *p* , ... 37-51
Ravenne *i* , ... 30-44

Reggio *i*, ... 33-38
Remiremont *r*, . . . 24-48
Rennes *f*, ... 15-48
Réſan, ... 60-54
Rével, ... 41-58
Rhé *f*, ... 15-46
Rheims *f*. 21-49
Rheinfeld *al*, ... 26-47
Rhétel *f*, ... 22-49
Rhin *fd*, ... 22-51
Rhin, Carte des Cercles du Rhin, 24-28 48-52
Rhinberg *r* . . . 24-51
Rhodes *g*, ... 45-36
Rhone *f*, ... 22-43
Richemon *b*, ... 15-54.
Riga *p*, . . . 42-56
Riom *f*, ... 20 45
Rochefort *f*, ... 16-45
Rochelle (la) *f*, . . 16-46
Rocheſter *b*, ... 18-51
Rodés *f*, ... 20-44
Rodope *t*, ... 39-40
Rodrigo (Ciudad) *e*, 11-40
Rohane *f*, ... 21-46
Romagne *i*, ... 30-44
Romanie *g*, ... 44-41
Rome *i*, ... 30 41
Ronda *e*. 12-36
Roſes *e*, ... 21-42
Roſenberg *r*, ... 27-49
Roſchild *d*, ... 29-55
Roſiano *i*, ... 34-39
Roſienne *p*, ... 41-55
Roterburg *r*. 27-49
Roterdam *fd*, ... 21-51
Roüen *f*, ... 18-49
Rouergue *f*, ... 19-44
Rouſſillon *f*, ... 19-42
Rutemonde *r*, ... 23-51
Ruſſie *p* 41-49

S

SAra *af*, ... 12-24
Sabaſt *f*, ... 52-38
Saint-André *b*, ... 15-56
Sainte-Anne *af*, . . . 4-4
Saint-Auguſtin *am*, . 295-30
Saint-Auguſtin *am*, 345-9 *mer.*
Saint-Antoine *am*, 328-36 *mer.*
Saint-Bertrand *f*, . . 17-42
Saint-Brieux *f*, . . 14-48
Sainte-Catherine *am*, 339 26 *mer.*
Saint-Cyprian *e*, . . 11-43
Saint-Chriſtophe *am*, 252-11 *mer.*
Saint-Denis, . . . 20-48
Saint-Dominique *am*, 309-14
Saint-Elie, ... 27 38
Santa-Fé *am*, . . . 299-4
Santa-Fé *am*, . . . 270-39
Saint-Felix *am*, 294-25 *mer.*
Saint Flour *f*, . . . 20-45.
Saint-George, . . . 219-45
Saint-Gothard *ff*, . 26-46
Sainte-Helene *af*, 14-15 *mer.*
Saint-Hipolite *ff*, . 24-47
Saint-Iago *am*, . 284-13
Saint-Iago *am*, 309-32 *mer.*
Saint-Jean *af*, . . . 144-9
Saint-Jean de Moriéne *ff* 24-45
Saint-Malo *f*, . . . 15-48
Saint-Mathieu *af*, 14-2 *mer.*
Saint-Maurice *ff*, . . 24-46
Saint-Michel *am*, 304-15 *mer.*
Saint-Michel, . . . 23-48
Saint-Omer *fd*, . . 19-50
Saint-Paul *am*, 260-15 *mer.*
Saint-Paul de Leon *f*, 13-48
Saint-Peter *ß*, . . . 25-45
Saint-Salvador *am*, 344-12 *mer.*
Saint-Sebaſtien *am*, 340-23 *mer.*
Saint-Vincent *e*, . . 9-36
Saint-Vincent *am*, 339-25
Saint-Urſam *ff*, . . 29-47

Saintes *f* , . . . 14-45
Saintonge *f* , . . 16-45
Salamanca *e* , . . . 12-41
Salamine *f* , ... 52-35
Salemnia *f* , . . . 56-54
Salerne *i* 32-40
Salins *f* , ... 23 46
Saliſburi *b* , . . . 16-51
Saliſburi *b* , . . . 15-51
Salomon *am* , . 250-10 *mer.*
Saloniki *t* , ... 41-41
Samogitie *p* , . . . 40-55
Samora *e* , . . . 12-41
Samarkan *aſ* , . . . 86-39
Salzbourg *al* , . . 30-47
Samos *g* , ... 44 37
Samotrace *g* , . . . 43-40
Sanaa *af* , . . . 64-15
Sandomir *p* , . . . 39-50
Sanlucar *e* , . . . 12-36
Santarein *e* , . . . 9-39
Santorini *g* , . . . 43-36
Santilliana , . . . 13-43
Sarragoſſe *e* , . . 17 41
Sardaigne *i* 27-39
Sarebourg *r* , . . . 24-49
Sarelouis *r* , . . . 24 49
Sarebruk *r* , . . . 24 49
Sarlat *f* , ... 18-44
Sarraio *t* , ... 37-44
Sas de Gand *fd* , . 21-51
Saverne *r* , ... 25-48
Saumur *f* , ... 17-47
Savone *i* , ... 26-44
Savoie & Suiſſe *eu* , 23-18
45-48
Saxe *al* , ... 31-51
Scanie *d* , ... 30-55
Schafouſe *ſſ* , . . 26 47
Scheling *fd* , . . . 22-53
Scheleſtad *r* 25-48
Schitwan , ... 66 40
Schut *t* , ... 34 48
Scio *g* , ... 43-38
Sedan *fd* , ... 22-49
Sées *f* , ... 17-48
Segédin *t* , ... 36-46
Segorbe *e* , . . . 17-39
Segovia *e* , ... 14-41
Seine *f* , ... 18 49
Seleucie *f* 53-35
Senlis , ... 20-49
Sens *f* , ... 21-48
Servie *t* , ... 39 44
Setuval *e* , ... 30 38
Séville *e* , ... 12-37
Sextia *t* , ... 44-35
Shannon *b* , . . . 7-52
Siam *af* 119-14
Sicile *i* , ... 31-37
Sienne , ... 29-43
Sigan *aſ* , ... 125-34
Sigen *r* , ... 25-50
Siguenca *e* , . . . 15-41
Sileſie *al* , ... 31-50
Simmeren *r* , . . . 24-49
Sinaï *f* , ... 50-29
Sion *ſſ* , ... 25-46
Sirie, ou Turquie en Aſie,
50-67 29-49
Skie *b* 31-57
Skin *r* 23-51
Smirne *g* , . . . 45-38
Sinope *f* , . . . 52-41
Soiſſons *f* , . . . 20-49
Soleure *ſſ* , . . . 25-47
Solſone *e* , . . . 19-42
Sommerſet *b* , . . 13-51
Sonde *aſ* , . . 134-2 *mer.*
Sophie *t* , ... 43-44
Sorlingues *b* 11-50
Sparte *g* , ... 40-17
Spire *r* , ... 25-49
Spiritusancto , . . 344 20
Spirzberg , ... 40-80
Spolete *t* , ... 31-42
Squilace *t* , ... 34-35
Strafford *b* , . . . 15-52
Sragire *g* , ... 41-40
Stants *ſſ* , ... 26-36
Stemvick

Stemvick *fd* , . . . 23-52
Stetin *al* , ... 32-53
Stirie *al* , ... 32-47
Stokolm *d* , ... 35-58
Straſbourg *r* , . . . 25-48
Stürgard *al* , . . . 26-48
Suabe *al* , ... 26-48
Sudermanie *d* , . . . 30-57
Suéde & Dànemark *en* 24-55
55-70
Suéonie *d* , ... 54-61
Sués *af* , ... 50-29
Suflok *b* , ... 18-52
Suiſſe *en* , ... 24-46
Suits *ff* , ... 26-46
Sumatra *af* , . . . 120-0
Surate *af* , ... 90-20
Suſe , ... 24-45

T

TAbago *am* , . . 319-11
Tage *e* , ... 9-38
Tai *b* , ... 15-56
Taibe *f* , ... 56-34
Tamiſe *b* , . . . 18-51
Tarbe , ... 17-40
Tarente *i* , ... 35-40
Tarantaiſe *ff* , . . 24-45
Targovits *t* , . . . 43-46
Tarku *f* , ... 67-42
Tarragone *e* , . . 19-41
Tartarie *af* , . . . 90-33
Tavira *e* , ... 10-37
Tauris *f* , ... 66-34
Taurus *f* , ... 55-37
Tendaye *af* , . . . 141-10
Tenédo *g* , . . . 43-59
Téflis *f* , ... 65-42
Temeſwar *t* . . . 40-46
Terki *f* , ... 67-43
Terre de Feu , . . . 310-55
Teſſel *fd* , . . . 22-53
Theſſalie *g* , . . . 40-39
Thionville , . . . 22-49
Thonon *ff* , ... 24-46
Thorn , ... 36-52
Thuringe *al* , . . . 28 51
Thun *ff* 25-46
Tianée *f* , ... 53-37
Tibre *i* , ... 30 41
Tigre *f* , ... 65 32
Tillemont *fd* , . . . 22-50
Tillen *b* , ... 8-54
Tirano *ff* , . . . 27-46
Tirol *al* , ... 28-46
Toam *b* , ... 8-53
Toffia *f* , ... 51-40
Toléde *e* , ... 14-39
Toman *f* , ... 55-45
Tomar *e* , ... 10-39
Tomo *af* , ... 100-49
Torna *d* , ... 41-66
Torre *e* , ... 11-40
Tortone *i* , ... 26-44
Torroſe *e* , ... 18-40
Toſcane *i* , ... 28-43
Toul *r* , ... 23-48
Toulon *f* , ... 23-43
Toulouſe *f* , ... 19-43
Touraine *f* , . . . 18-47
Tournai *fd* , . . . 20 50
Tours *f* , ... 18-47
Tranſilvanie *t* , . . . 42-46
Traxillo *am* , . 299-8 *mer.*
Trébiſonde *f* , . . . 59-41
Tréguiers *f* , . . . 14-48
Trente *al* , ... 29-45
Tréves *r* , ... 24 49
Trevoux , ... 22-46
Tréviſe , ... 30-45
Trianapoli *g* . . . 44-41
Trin , ... 25-45
Trinité , ... 354-14
Tringbar , ... 98-12
Tripoli *af* , , . . 32 43
Troie *f* , ... 2-48
Troie *g* , ... 41-49
Troki *p* , . . . 43 54
Truxillo *e* , . . . 12-39

T

Tubingen *r* , . . . 26-48
Tudela *e* , . . . 16-42
Tulle *f* , ... 19-45
Tung *b* , ... 13-58
Tunis *af* , ... 29-51
Turcomans *ſ* , . . 60-38
Turin *i* . . . 25-44
Turquie en Europe , 35-55
35-50
Turquie en Aſie, *ou* Sirie 50-
67 29-49

V

VAiſon *f* , . . 22-44
Valais *ſſ* , . . . 25-46
Valaquie *t* , . . . 43-45
Valdeck *r* , . . . 26-51
Valence *e* , . . . 17-39
Valence *f* , . . . 22-44
Valenciene *fd* , . . 21-50
Valete , . . . 32-56
Valladolid *e* , . . 13-41
Valteline *ſſ* , . . 47-46
Vanna *t* , . . . 46-42
Vanne *f* . . . 14-47
Varadin *t* , 46-48 & 9-47
Varbarg *r* , . . . 26-51
Varſovie *p* . . . 39-52
Varvick *b* , . . . 15-52
Vaterford *b* , . . . 10-52
Vaucouleur *r* , . . 23-48
Vaudemont *r* , . . 23-48
Udine *t* , . . . 30 46.
Veimar *al* , . . . 29-51
Veirac *ou* Irac *f* , . 62-31
Vells *b* , . . . 14-51
Vendome *f* , . . . 18 47
Veniſe *t* , . . . 30-45
Vera *e* , . . . 16-37
Verceil *i* , ... 26-45
Verdun *f* , . . . 23-49
Verone *i* , . . . 29-45
Verſailles *f* , . . . 19-48
Veſet *al* , . . . 25-53
Vetue , . . . 25-45
Vexford *b* , . . . 21-52
Viborg *d* , . . . 45-60
Vich *e* , . . . 20 41
Vichi , . . . 21-46
Vicence *i* , . . . 29 45
Viéne *f* , . . . 22-45
Viéne *al* , . . . 34-48
Vigo *e* , . . . 9-42
Vihits *t* , . . . 34-45
Vilne *p* , . . . 44-54
Vindſor *b* , . . . 16-52
Vinſtat *r* , . . . 26-49
Virremberg *al* , . . 26-48
Virtzbourg *r* , . . 27-49
Viſapour *aſ* , . . 94-16
Vi'eu *e* , . . . 10 40
Viſbad *r* , . . . 25-50
Viſſembourg , . . 25-45
Viſtule *p* , . . . 37-54
Viterbe *i* , . . . 30 42
Vicoria *e* , . . . 15-42
Vittemberg *al* , . . 30-51
Viviers *f* , . . . 22-44
Ukrai'e *p* , . . . 48-49
Uladiſlau *p* , . . 37-52
Ul'n *al* , . . . 27-48
Ultonie *b* , . . . 9-54
U'znach *ſſ* , . . 26-47
Uma *d* , . . . 37-63
Underſeven *ſſ* , . . 25-46
Underwald *ſſ* , . . 26-46
Volbeck *r* . . . 25-51
Volga , . . . 70-41
Volhinie *p* , . . . 44 50
Vorme *r* , . . . 25 49
Upſal *d* , . . . 34-59
U'bin *i* , . . . 30 43
Urgel *e* , . . . 19-42
Uri *ſſ* , . . . 26-46
Uſez , . . . 22-43
Utreeht *fd* . . . 22-51

X

XIi *g* , . . . 41-36
Xerès *e* , . . . 10-37

Y

Acca *c* . . . 17-42
Yla *b* 11-45
Yorck *b* 16-33

Z

Zaïr *af* . . . 52-5 *mer.*
Zanguebar *af* . 55-10 *mer.*
Zébet *af* 60-15
Zegzeg *af* 26-11
Zelande *fd* . . . 21-51
Zelande nouvelle, . 180 90
Zug *ff* 26-47
Zurich *ff* . . . 26 47
Zutphen *fd* . . . 23-52

DICTIONAIRE

DES NOMS LES PLUS ORDINAIRES de l'ancienne Géographie interpretés par les noms de la Géographie nouvelle.

Comme cette Géographie eſt particuliérement pour les jeunes gens, j'ai cru qu'il étoit important de leur marquer quels noms les pays anciens ont aujourd'hui, afin de les pouvoir trouver ſur la carte ; ſans quoi on n'entendroit que confuſément les Autheurs anciens qu'on fait voir ordinairement dans les Coléges. Les Maîtres feroient une choſe tres-utile, d'expliquer eux-mêmes ces noms anciens à leurs Diſciples, & même de leur en montrer la ſituation ſur des cartes de Geographie.

Dans cette Table, l'abreviation (ai) ſignifie *aujourd'hui ;* & (af) ſignifie *autrefois.*

A

Achéron, riv. ai *Vélichi* dans l'Albanie.
Actium, Cap de la Livadie, où Auguſte vainquit Antoine ; ai *Figalo.*
Acrocéraunes montagnes, aï monts de la *Chimére* dans l'Albanie.
Adriatique mer, aï Golphe de *Veniſe.*
Adrumet, ai *Makométa* dans le Bildugérid.
Albe, ai *Albano.*
Albion, ai *Angleterre.*
Allémanie, ai *Franconie* & *Suabe.* Ce nom eſt devenu commun à toute la Germanie vers l'an 1000.
Allobroges, ai *Savoie*, *Dauphiné.*
Alphée, riviére, ai *Carbon* dans la Morée,

Ammon, lieu où étoit l'ancien & fameux Temple de Jupiter dans la Province dite ai de *Barca* en *Afrique*.
Andros, ai *Andri*.
Anglois, anciens habitans du *Holſtein*.
Anxur, ai *Terracina* dans la Campagne de Rome.
Apulie, ai *la Pouille*.
Araxes, riviere d'Arménie, où l'on dit que Tomiris défit Cyrus.
Arbelle, ai lieu dans le *Diarbek*, où Alexandre vainquit pour la troiſiéme fois, & prit Darius.
Arcadie, ai partie de *Zacomia* dans la Morée au Septentrion.
Armorique, ai *Bretagne*, Province de France.
Arménie majeure, ai *Turcomanie*.
Aſcalon, Cité des Philiſtins dans la Paleſtine, n'eſt plus qu'un Village au deſſous de *Jaffa*.
Aſſirie, ai partie du *Diarbek* & de *la Perſe*.
Athos, ai *Monte Sancto* en Macédoine.
Atlantis, on croit que c'eſt ai l'*Amérique*.
Auſide, ai *Ofante*, riviére de la Pouille.
Auſonie, ai *Terre de Labour* entre Benevent & Capoue.

B

Babilone, ai n'eſt plus ; on croit qu'elle étoit vers *Bagdat*.
Bactriane, ai *le Zagatai* ou *Uſbek*, Province aux confins de la Perſe vers la Tartarie.
Baléares, ai, *Majorque*, *Minorque*, *Ivique*.
Batavie, ai *Pais-Bas Holandois*.
Belges, ai *la Flandre*.
Bithinie, ai *Becſangil* dans la Natolie.
Boetique, ai *Andalouſie*.
Boïens dans les Gaules, ai *Bourbonnois*.
Boïens en Germanie, ai *la Bohême*.
Boriſthéne riviere, ai *le Nieper*.

Bosphore de Thrace, ai *Détroit de Constantinople*. ou de *Gallipoli*.

Bretagne, ai *Angleterre*.

Bructéres, ai *Frise Orientale*.

Bisance, ai *Constantinople*.

C.

Camertes, ai partie de l'*Ombrie* vers Urbin.

Campanie, ai *Calabre*.

Cannes, ai lieu sur l'*Ofante* dans la Province de Bari ; c'étoit un Bourg des Salentins, fameux par la célébre victoire d'Annibal sur les Romains.

Cantabrie, ai *Biscaie* & *Asturies*.

Capadoce, ai *Amasie* dans la Notalie.

Carie, ai *Bilinelli* dans la Natolie.

Carphatie mer, ai mer d'*Egypte*.

Carthage, ai ruinée à 3 lieues de Tunis ; *Utique* étoit environ à 12. lieues du coté de l'Occident.

Caspiennes ou *Portes Caspiennes*, ai montagnes de la Perse sur les côtes de la mer *Caspienne*, qui s'apéle aussi mer de *Sala*.

Caucase, ai partie du mont *Taurus*, entre la mer Noire & la mer Caspienne.

Caudines ou *Fourches Caudines*, ai les détroits d'*Arpaja* dans le Principat ultérieur au Royaume de Naple, où les Samnites remportérent la plus grande victoire qui ait jamais été gagnée sur les Romains.

Celtique, v. *Gaule Celtique*.

Chalcis, ai *Négrepont*, où la Ville cap. de l'Ile de ce nom.

Cherſonése en Gréc signifie *presqu'Ile*.

Cherſonése Cimbrique, ai le *Jutland* en Danemark.

Cherſonése Taurique, ai *Crimée* ou presqu'Ile de la petite *Tartarie*.

Cicladès, Iles de l'*Archipel*, où étoit *Andros Delos*, *&c.*
Cidne riviere, ai *Caraſu* en Natolie.
Cilicie, ai *Caramanie* dans la Natolie.
Cimbres, ai *Jutland* en Danemarc.
Cluſium, Ville des anciens Toſcans, n'eſt plus.
Colchide, ai *Mingrelie* & *Georgie*.
Comagéne, ai *AZar* en Sonrie entre l'Enphrate & le mont Aman.
Corcyre, ai *Corfou*.
Créte, ai *Candie*.

D

DAcie, partie de la haute *Hongrie*, *Tranſilvanie*, *Valachie*, & *Moldavie*.
Delphes, ai *Caſtrie* en Livadie ou Achaie.
Délos, ai *Sdile*.
Diablintes, Contrée depûis le Perche juſqu'à la partie Septentrionale de la Bretagne vers Saint-Malo.

E

ECbatane, ai *Tauris*, Ville de Perſe.
Egée, ai *Archipel*.
Eluſis, Ville ſur la mer Egée où étoit un Temple fameux de Cérès, détruite.
Elide, ai lieu de la partie Septentrionale-Occidentale de la Morée, dite *Belvédére*.
Emathie, partie de la *Macédoine*.
Epidaure, ai *Chérones* ou *Pigiade*, Ville de Morée.
Ethiopie. ai *Abiſſinie*, *Nubie*, *Monoëmugi*, *Congo*, *Cafrerie*.
Eolie, ai partie Occidentale de *Livadie* en Grece.
Etrurie, ai la *Toſcane*.
Euboë, ai *Negropont*.
Euripe, ai *Golphe de Négrepont*.

F

F*Alerne*, montagne, ai *monte Maſſico*, au pays de Labour.

G

G*Ades* ou *Cades*, ai *Cadix*.

Galatie, ai *Chiangara*, Province dans la Natolie.

Gaule, ai *la France* & *la Lombardie*; ce qui en étoit par raport à Rome, au-delà des Alpes s'apeloit *Gaule Trans-Alpine*, & ce qui étoit au deça, *Gaule Ciſalpine*.

La *Gaule Tranſalpine*, ſe ſubdiviſoit en Gaule chevelue *Gallia Comata*, dite ainſi à cauſe des cheveux longs que portoient ſes habitans; & en Gaule dite *Braccata*, à cauſe d'un habillement apélé en Latin *Bracca*, qui étoit une ſorte de chauſſure ou de haut de chauſſes; cette derniére s'apeloit auſſi *Narbonoiſe*, à cauſe de Narbone ſa Capitale.

La *Gaule chevelue*, avoit trois parties, *Celtique*, *Aquitanique*, *Belgique*.

La Gaule *Celtique* ſe diviſa en cinq qui s'apéloient *Lionoiſes*, parce que la Ville de *Lion* en étoit la Capitale.

La 1. Lionoiſe comprenoit ce qui forme ai, l'Archevéché de *Lion*, & ſes Sufragans, *Autun*, *Mâcon*, &

La 2. Lionoiſe comprenoit l'Archevéché de *Rouen* & ſes Sufragans, c'eſt-à-dire toute la Normandie.

La 3. comprenoit l'Archevéché de *Tours*, & ſes Sufragans; c'eſt à dire la *Touraine*, l'*Anjou*, le *Maine* & la *Bretagne*.

La 4. l'Archevéché de *Sens* & ſes Sufragans, du nombre deſquels étoit *Paris*.

La 5. Lionoiſe comprenoit l'Archevéché de *Be-*

ſançon, & ſes Sufragans, tel que *Bellai*, *Bâle*, *Conſtance*, &c.

La Gaule *Aquitanique* ſe diviſa en trois.

La 1. comprenoit le pays qui forme ai les Archevéchez de *Bourge* & d'*Albi* & leurs Sufragans.

La 2. *Aquitanique* comprenoit ce qui fait aſſ l'Achevéché de *Bourdeaux* & ſes Sufragans.

La 3. *Aquitanique* ou *Novempopulanie*, apelée de ce dernier nom à cauſe qu'elle contenoit neuf peuples qui ſont aujourd'hui autant de Diocéſes: *Auch*, *Cominge*, *Tarbe*, *Oléron*, *Conſerans*, *Dax*, *Leſcar*, *Aire*, *Baïone*.

La *Gaule Belgique* ſe diviſoit en deux.

La 1. comprenoit l'Archevéché de *Tréve*, & ſes Sufragans, ſavoir *Spire*, *Vormes*, *Straſbourg*, *Metz*, *Toul*, *Verdun*, &c.

La 2. *Belgique* comprenoit le pays entre la *Seine*, la *Meuſe*, & le *Rhin*, depuis Coblents juſqu'à la mer; *Rheims* en étoit la Métropole.

La Gaule *Narbonoiſe*, dite auparavant *Braccata* comprenoit la *Savoie*, le *Dauphiné*, la *Provence*, les *Cévennes* & le *Languedoc*. Les Primaties & Archevéchez dans l'Egliſe ont été établies la plupart comme on voit ſur cet ancien Gouvernement.

La *Gaule Cis-Alpine* ou *Lombardie* ſe diviſoit encore en *Transpadane* & en *Ciſpadane*; c'eſt-à-dire en celle qui (par raport à Rome) étoit au-delà de la riviere du *Po*, & en celle qui étoit au-deça; cette derniere s'apeloit auſſi *Togata* à cauſe de la longue robe apelée *Toga*, que portoient les habitans, comme les Romains, & que ne portoient point les habitans des autres parties des Gaules.

Depuis, & vers le milieu de la décadence de l'Empire, il y eut encore la *Gaule Viennoiſe* avec laquelle on confond la *Gaule* dite *Ripariensis*;

Elle se divisoit en cinq, & comprenoit la *Gaule Narbonoise* avec la *Gaule Subalpine*, c'est-à-dire, qui étoit autour des Alpes. &c.

Garamante, ai *Zara* ou *Nigritie* en Afrique.

Géloniens, ai confins de la *Romanie* tirant vers la Tartarie.

Germanie, ai *Alemagne.*

Géres, ai *Moldavie & Valachie.*

Gnosse, ai *Candie.*

Grande Grece, ai partie Méridionale de l'Italie.

Granique, ai *Lazzera*, riviére de la Natolie qui sort du mont Ida & se jette dans la mer de Marmora; elle est fameuse par la victoire d'Alexandre sur Darius.

H

Halicarnasse, Cap. de la Carie, ai *Tobia*; Ville ruinée dans la *Caramanie.*

Hébre, ai *la Marizza*, riviére de Romanie.

Hélicon, ai *Zagara* montagne de la Livadie ou Achaïe.

Hellespont, ai *Détroit des Dardanelles.*

Helvétiens, ai *Suisse.*

Hérules, peuple de la Germanie Septentrionale.

Hesperie, nom que les Grecs donoient à l'Italie, & les Italiens à l'Espagne.

Hircanie, ai *Tarabistan* Province de Perse.

Hirpins, peuples qui succéderent aux Samnites, Province du Principat ultérieur.

I

Icarienne, ou mer Icarienne, ai *Archipel.*

Idumée, petit pays entre la Judée, l'Egypte, & l'Arabie.

Illirie, ai *Eſclavonie* propre, *Dalmatie*, *Croatie* & *Boſnie*.

Inſubrie, ai partie de Lombardie vers Côme.

Ionienne, mer Ionienne, mer entre l'extremité du Golphe de Veniſe & la Grece.

Iſtrie, *Iſtrie* dans l'Etat de Veniſe, entre le Frioul, les Alpes & la mer.

Iturée, petite contrée ſur la rive Occidentale du Jourdain vers l'Arabie, vis-à vis de Tir.

Jura ai *mont Saint Claude*, entre la Franche-Comté & la Suiſſe.

L

Lacedémone ou *Sparte*, ai *Miſitra* en Morée.

Laconie ou *Lacedémonie*, pays où étoit *Lacedémone*.

Laodicée, ai *Licha* ou *Lidixia* en Sourie, à ſept ou huit lieues d'Antioche; elle eſt comme ruinée.

Latium, ai *Campagne de Rome*, qui avoit *Lavinium* pour Capitale.

Laurentum, ai *S. Laurezzo* dans la Campagne de Rome.

Lemnos, ai Staliméne.

Lesbos, ai *Metelin* où eſt *Mitiléne*.

Liburnie, partie de *Dalmatie & de Croatie*.

Ligurie, ai Cote de *Gennes*.

Locri, peuple de l'Achaïe, *Livadie*.

Lucrin, lac d'*Averne* au Royaume de Naple.

Libie, ce nom ſe dona à l'Afrique, puis fut reſtreint à ce qui s'apéle ai *Nigritie*, ou même le Royaume de *Barca*.

Licaonie, ai Gouvernement de *Cogni* en Natolie.

Lucanie, ai *Baſilicate* au Royaume de Naple.

Luſitanie, ai *Portugal*.

Numidie, ai *Bildugérid* propre, en Afrique.

O

Olimpia, ai *Longanico*, bourg en Morée sur l'Alphée; af Ville fameuse par les jeux qui s'y célébroient.

Olimpe, ai mont en Thessalie, sur la côte du Golphe de Thessalonique.

P

Pannonie, ai partie de *Stirie*, *Carniole*, *Carinthie*, *Hongrie*, *Bosnie*, *Esclavonie*.

Palestine, ai *Judée*.

Péluse, af Ville d'Egipte, proche des ruines de laquelle a été bati le *Caire*.

Phénicie, ai partie de la Sourie où étoient *Tir*, *Sidon*, & où est encore *Damas*.

Picéne, ai *Marche d'Ancone* en Italie.

Pont, le Royaume de Pont, ai partie de *l'Amasdulie*, en Natolie.

Propontide mer, ai mer de *Marmora*.

R

Rutulois, ai *Campagne de Rome*.

Rhodope ou *Ritmus*, ai montagne de la *Romanie*.

Rhétie, ai *Grisons* jusques vers Trente.

S

Saba, ai pays à ce que l'on croit de l'Arabie déserte aux confins de la Sourie.

Sagonte, af Ville maritime d'Espagne, vers le lieu où est ai *Ségorbe*.

Samnites, ai *Comté de Molise*.

Sarde, af Cap. de *Lidie*.

Sarmatie, ai *Pologne*, *Moſcovie*, *Laponie*, & autres contrées les plus Septentrionales.

Scamandre ou *Xante*, riviére dans la Natolie.

Schitie, grande region d'Aſie, & d'Europe peu conue, s'étendoit ce ſemble vers la Tartarie.

Scilla & *Caribde*, deux Promontoires chacun ſur un des deux cotez du détroit qui ſépare la Sicile d'avec l'Italie; on donnoit ces noms à deux écueils qui étoient vis-à-vis.

Sequani, ai *Bourgogne-Comté*, ou *Franche-Comté*.

Sicambriens, ai partie d'Alemagne vers le Rhin, & vers l'embouchure du Mein.

Sidon, ai *Saide* en Sirie.

Sogdiane, ai partie de Tartarie ves la Perſe.

Stix, Fontaine en Morée, dont l'eau eſt extraordinairement froide.

T

Tanaïs, Fl. ai *le Don* aux confins d'Europe & d'Aſie.

Thébes, ai *Stives* en Livadie.

Thrace, ai *Romanie*.

Tir, ai *Sur* en Sirie.

Tiguriens, ai *Canton de Svvits*, chés les Suiſſes.

Traſiméne, lac, ai à 7. mile de Pérouſe, où Annibal défit les Romains.

Trinacrie, ai *Sicile*.

Tirrhéne mer, ai *mer de Toſcane*.

V

Vandales, ai partie de *Germanie* le long de la mer Baltique.

Veiens, ai partie de *Toſcane*.

Vindelici, ai contrée entre *le Danube*, *l'Inn*, & *les Alpes*.

Volſques, ai *Calabre*.

OUVRAGES DU PERE BUFFIER,

Imprimez, qui pourront ſe trouver chez le même Libraire.

OUVRAGES DE PIETE'.

VE'RITEZ conſolantes du Chriſtianiſme, *in* 24.

Exercice pour ſe préparer à bien mourir, traduit de l'Italien.

La véritable connoiſſance de ſoi-même, traduit de l'Italien.

Vie de l'Ermite de Compiegne.

Vie de M. l'Abbé Duval-Richer Inſtituteur des Conférences Eccleſiaſtiques, *in* 12.

Réfléxions Chrétiénes pour les jeunes gens qui entrent dans le monde.

La pratique des devoirs des Curez, *in* 12. traduite de l'Italien du Pere Ségnéri.

La vie du Comte Louïs de Sales Frére de Saint François de Sales, & modéle de piété pour les perſones de qualité qui vivent dans le monde, *in* 12.

La même, traduit en Italien par le Marquis Orſi.

L'Eſprit & le Saint emploi des Fêtes ſolennéles de Nôtre-Seigneur.

HISTOIRE de l'origine du Royaume de Sicile & de Naples, & des avantures des Princes Normans qui l'ont établi.

La même, traduite en Italien de l'impreſſion de Naples.

Examen des préjugez vulgaires.

Pratique de la mémoire artificiéle, pour aprendre la Chronologie & l'Hiſtoire Univerſéle; & en particulier l'Hiſtoire Sainte & l'Hiſtoire de France. 2. *volumes in* 12.

Pratique de la Mémoire artificiéle pour aprendre la Géographie, avec des Cartes de Géographie portatives. *in* 12.

Grammaire Françoiſe ſur un plan nouveau, troiſiéme édition, corrigée & augmentée d'un Traité de la prononciation des *E*, & d'un abrégé des régles de la Poëſie Françoiſe.

Les Principes du Raiſonement expoſez en deux Logiques nouvéles, avec des exercices de Logique, & des Remarques ſur les Logiques de notre temps, qui ont eu le plus de réputation.

VERS ARTIFICIELS
Contenant la Géographie universelle.

Les Villes Capitales sont les premiéres nomées, de chaque Contrée ou Province, excepté en peu d'endroits où le mot *après*, suit un autre nom de Ville, pour marquer que ce nom ne se doit placer qu'après le nom de la Capitale. Les chifres marquent en combien de parties se divise chaque Contrée.

Les quatre Parties du Monde.

AU premier continent *Europe*, *Asie*, *Afrique* :
Au second comme une Ile, est la seule *Amérique*.

Les douze principales Parties de l'Europe.

Dans l'Europe est compris 1 le *Portugal*, 2 l'*Espagne*,
3 La *France* & sa 4 *Frontiére*, 5 *Italie*, 6 *Alemagne*,
7 Le *Danemark*, 8 la *Suède*, 9 & l'Etat *Polonois*,
10 Le *Turc*, 11 le *Moscovite*, en l'Océan, 12 l'*Anglois*.

La France se divise en trente Gouvernemens, dont dix-huit sont dans le circuit, & douze au-dedans du Royaume.

Dans la France comptez trente Gouvernements,
Dix-huit sont à l'entour, douze sont au dedans.

Des dix-huit Gouvernemens qui sont à l'entour, il y en a cinq à l'Orient.

1 En *Alsace* Stralbourg, le Fort-Louis, & Landau,
Colmar, & Neuf Brisac, Hunirgau Sundegau;
2 Dans la *Franchecomte* Dole après Besançon.
3 Dijon dans la *Bourgogne*. Auxerre, Autun, Macon,
4 Lion au *Lionois*, 5 Grenoble, Ambrun, Valence,
Et Viéne au *Dauphiné*; Chartreuse y prit naissance.

Cinq au Midi.

1 La *Provence* au Midi tient Aix, Arles, Marseille,
Et Toulon dont le port du siécle est la merveille;
Orange est sequestré; le Comtat d'Avignon
Est au Pape, & comprend Carpentras & Vaison.
2 Toulouse au *Langvedoc*, Narbone avec Béziers,
Montpellier, Nime, Usez; au Vivarès Viviers:
Le Puy dans le Vélai; Mende est du Gévaudan;
Rodéve, Albi primat, l'Intendant Montauban.
3 L'écarté *Roussillon* pour Ville a Perpignan.
4 *Foix*, Pamiez; 5 le *Béarn* à Pau son Parlement.

Cinq à l'Occident

1 Dans la *Guienne* Bourdeaux, Périgueux & Cahors,
Rhodés, Auch & Bayone, en sont comme les bords;
Dedans, Brisas, Agen, Condom en Condomois.
2 Sainte avec Angoulême, en *Saintonge-Angoumois*.
3 La Rochelle en *Aunis*, Brouage & Rochfort.

4 Dans l'abondant *Poitou*, ſont Poitiers & Niort.
5 Renne & Nante en *Bretagne*; & Vanne, Port-Louis,
Quimper, le Royal Breſt, Saint-Malo ſont compris.

Trois au Septentrion.

1 Rouen en *Normandie*, Havre, avec Dieppe, Evreux,
Alençon, Lizieux, Caen, l'Evéché, Bayeux.
2 Amiens avec Pérone en Haute *Picardie*,
S. Quentin, Mondidier, dans la Baſſe partie;
Abbeville, Bologne, & Calais ſur la mer;
L'Artois enferme Arras, Hédin, & Saint Omer.
3 La *Flandre* ou Pays Bas, ont l'Ile avec Douai,
Valenciéne au Hainaut; au Cambréſis Cambrai.

Les douze Gouvernemens qui ſont au-dedans de la France, ſe diviſent en trois parties, qui pouroient faire une eſpéce de triangle, dont la pointe ſeroit au midi, aux confins de l'Auvergne & du Limoſin: de ſorte qu'il y en a

Quatre à l'Orient.

1 La *Champagne* avec Troie à Rheims Duché, Sédan,
Chalons, Langres, & Sens & juſqu'à Meaux s'étend,
Au 2 *Nivernois* Nevers, 3 Moulins, Vichi, Bourbon
Sont dans le *Bourbonois*; 4 dans l'*Auvergne* eſt Clermont.

Quatre à l'Occident.

1 Limoge en *Limoſin*, 2 la *Marche* peu fertile,
Vers Guéret entretient une Fabrique utile.
3 Bourge dans le *Berri*, qui fait valoir ſa laine;
4 Le Jardin de la France, à Tours dans la *Touraine*.

Quatre vers le Septentrion.

12 Angers eſt de l'*Anjou*; dans le *Maine* eſt le Mans,
3 Et dans l'*Orléanois*, Chartres, Blois, Orléans.
4 L'*Ile de France* tient Paris, puis à l'entour,
Melun, Mante, Beauvais diſtans chacun d'un jour:
Compiégne avec Noyon, Lan, Soiſſons, & Senlis,
Saint-Denis, Saint-Germain, Verſailles vers Paris

Outre les trente Grands Gouvernemens il y en a ſix petits qui n'ont que res qu'une Ville & ſon Territoire.

1 La Ville de Paris, fait un Gouvernement;
2 *Saumur* en Saumurois, 3 le *Havre* également;
Dunkerque auſſi le ſien: Placez 5 *Metz* & *Verdun*
Enſemble réunis; 6 *Toul* à part en fait un.

Les quatre plus grands Fleuves du Royaume, avec trois des plus conſiderables Riviéres qui ſe jettent en chacun.

1 La *Seine* reçoit l'Oiſe, & la Marne & l'Yone;
2 Le *Rhône* la Durance, & l'Iſére & la Sône.
3 La *Loire* prend l'Allier, Vienne, & Loir. 4 En Gaſcogne
La *Garone* a le Tarn, le Loth, & la Dordogne.

Six moindres Fleuves de la France, qui ſe jettent dans la Mer, avec la principale Ville qu'ils arroſent.

2 La *Somme* aroſe Amiens, & 2 l'*Orne* aroſe Caen;
3 Rennes a la *Vilaine*, alant vers l'Occident.
4 La *Charente* eſt à Sainte; à Baïone eſt 5 l'*Adour*,
6 L'*Aude* par le Canal, & Béziers fait ſon tour.

Les dix-huit Archevêchez, dont treize ſont dans les Provinces au circuit, & cinq dans les Provinces au-dedans du Royaume.

1 Beſançon, & 2 Lion, 3 Viéne, 4 Ambrun ; Au Midi
Sont Aix, 6 Arles, 7 Toulouſe, avec 8 Narbone 9 Albi ;
10 Auch & 11 Bourdeaux ; 12 Rouen, 13 Cambrai ;
14 Rheims avec 15 Sens.
16 Paris, 17 Bourges & 18 Touts ſont les cinq au-dedans.

Les douze Parlemens de France.

1 *Mets*, 2 *Beſançon*, 3 *Dijon*, 4 *Grenoble* à l'Otient ;
5 *Aix*, & 6 *Toulouſe*, & 7 *Pau* : tournant vers l'Occident
Sont 8 *Bourdeaux* avec 9 *Renne* ; au Nort 10 *Rouen*,
11 *Douai*
De la France 12 *Paris* eſt le Parlement né.

Les quatre Pays compris ſous le nom de Frontiere de France.

I. Frontiére : Les *Pays-Bas*.

Les Pays-Bas d'Eſpagne ont huit Cantons divers ;
1 *Malines* Seigneurie, & 2 Marquiſat d'*Anvers* :
Enclavez au 3 *Brabant*, où Bruxelle & Louvain ;
4 La *Flandre* a Gand & Bruge, Oſtende en ſon
Térain,
Mons, Ath ſont au 5 *Hainaut* ; 6 *Namur* & 7 *Luxembourg* ;
De leur Ville ont le nom, auſſi-bien que 8 *Limbourg*.

Pays-Bas Holandois.

La Holande, ou plutôt les Provinces-Unies,
Comptent 1 *Utrecht* pour une entre leurs ſept parties ;
2 Amſterdam, Roterdam, & la Haie en *Holande* ;
3 Middebourg ſe diſtingue aux Iles de 3 *Zélande* ;
Dans la 4 *Gueldre*, Nimégue & Comté de Zutphen ;
En 5 *Ouer-Iſſel*, Déventre ; 6 en *Friſe* Leuvarden ;
7 *Groningue* en eſt encor. L'Ecluſe & Sas de Gand
En Flandre : puis Maſtricht près de Liége au Brabant.

Rivieres des Pays-Bas

1 La Meuſe prend 2 la Sambre ; & 3 l'Eſcaut prend la
4 Lys,
5 Vual, 6 Iſſel, 7 Lek, 8 Vaert, 9 hors du Rhin ſont ſortis.

II Frontiére : La *Loraine*.

La *Loraine* a Nanci, que ſuit Remitemont.
Au Barrois, Bar-le-Duc, près de Pont-à-Mouſſon.

III. Frontiére : La *Suiſſe*.

1 Berne, 2 Bâle, 3 Schafouze, & 4 Zurich hérétiques,
Dans les treize Cantons, où ſept ſont Catholiques :
5 Fribourg, 6 Soleure, 7 Zug, 8 Lucerne, 9 Undervald,
10 Swits ;
11 Uri ; puis deux mêlez, 12 Apenſel, & 13 Glaris.

IV. Frontiére : La *Savoie*

Chambéri de Savoie, & Montmélian auſſi,
Saint-Jean, Montiers, Thonon, l'Evêché d'Anecy.

L'Alemagne diviſée en dix Cercles.

1. En *Saxe* Vittemberg, Lipſic, Dreſde en 2 Miſnie,
En 3 Turinge Veimar ; 4 Anhalt, 5 Poméranie,

Dont la gauche au Suédois, a pour Ville Séttin ;
La droite 6 au Brandebourg qui réside à Berlin.
II. 1 Bréme, 2 Brunſvik, 3 Hildsheim, 4 Magdebourg, 5 Mékelbourg :
En *Baſſe Saxe* où ſont 6 Lubek, 7 Holſtein, 8 Hambourg;
III 1 Liége en *Weſtphalie*, 2 Aix, 3 Juliers, 4 Cléve en deça :
Puis 5 Munſter, 6 Oldembourg, 7 Oſnabruk au-delà.
IV 1 Tréve, 2 Bone, 3 Maïence au Cercle du *Bas-Rhin*,
Aux trois Archevêchez, 4 Heidelberg & Manhein.
V. 1 Loin de Deux Ponts, 2 la Heſſe ou Caſſel de l'Empire,
Sont au *Bas-Rhin*, 3 Francfort, prés d'Armſtad, 4 Vorme & 5 Spire.
VI. La *Bourgogne* étoit Cercle au moins pour la séance.
VII Dans la *Suabe* eſt 1 Ulm, 2 Auſbourg, avec 3 Conſtance,
4 Rheinfeld en Forêt Noire, & 5 Purſtemberg Comté.
Studgard au 6 Virtemberg, 7 Bade Principauté.
VIII. En *Franconie* on voit 1 Virtſbourg avec 2 Bamberg,
3 Culembach, comme Anſpach; entre deux, 4 Nuremberg.
IX 1 En *Baviére* Munich Ingolſtad, & 2 Neubourg,
3 Raſtiſbone, 4 Paſſau, 5 l'Archevêché Saltzbourg.
X Au Cercle le plus grand, 1 l'*Autriche* Archiducale,
Où Viéne; l'Empereur en fait ſa Capitale :
Neuſtad s'y voit encor, 2 Grats eſt dans la Stirie,
3 Laubach en Carniole; à l'Oueſt 4 en Carinthie,
Se trouve Clagenfurt; 5 le Tirol a pour Ville;
Outre Inſpruk & Brixen, Trente où fut un Concile.

Rivieres d'Alemagne.

1 Le *Rhin* prend 2 la *Moſelle*, au Nord eſt 3 le *Weſer*,
4 L'*Eibe* puis le Danube, entre deux eſt 5 l'*Oder*.

Etats qu'il faut joindre avec l'Alemagne, parce qu'ils appartiennent au même Prince, qui eſt l'Empereur.

1 Prague dans la *Bohême*, & Gorlits en Luſace :
Breſlau de Siléſie, a la premiére place;
L'Empereur tient encor Olmuts en *Moravie*.
2 Preſbourg & Neuhauſel, Caſſovie en *Hongrie*,
Agria, Varadin, Témeſvar, Ségédin,
En deça vers le Sud. Kaniſe, Javarin.
Komore en l'Iſle Schut; Bude la Capitale,
Eſt vis-à-vis de Peſt, au Nord d'Albe Royale :
Ajoutez Poſéga dans l'Eſclavon Climat;
Puis en *Tranſilvanie*, ajoutez Hermanſtad.

L'*Italie*

Contez-y dix Etats 1 *Parme* & *Plaiſance* en un;
Sur la côte ſont *Géne* & Savone en commun,
Et depuis peu Final, Monaco prés de France.
3 Le *Piémont* a Turin, Vérue en ſa puiſſance,
Verceil, Aoust, Pignérol, & Nice; à cet Etat
Joignez Trin & Caſal Villes du Monteferrat.

4 Au Duché de *Milan* ſont Pavie & Tortone,
Novare & Come au Nord; puis ſur le Po, Crémone;
5 Bergam, Breſſe, Vérone & Vicenſe a *Véniſe*,
Udine, & ſon Frioul: au Sud-Oueſt, eſt Tréviſe.
6 *Mantoue* & ſon Duché, 7 *Modéne* avec le ſien:
Le petit Mirandole entre les deux ſe tient.
8 *Florence* & Siéne encor, Livourne au Duc le Grand;
Piſe avec Piſtoïa; mais Luque eſt diférent.
9 Rome, Viterbe, Orviéte au Saint *Siége Romain*,
Et Pérouſe & Spolete, Ancone avec Urbin;
En Romagne Ravéne, & Bologne & Ferrare,
Chefs d'auiant de Cantons que leur diſtrict ſépare.
10 Naples près de Capoue enferme en ſon Etat.
1 Le *Labour*, 2 Bénévent, Salerne au *Principat*,
3 La *Calabre* a Coſence & la 4 *Baſilicate*,
5 La *Pouille*, Otrante, Bar & 6 la *Capitanate*
Le Comté 7 de *Moliſe* à 8 l'*Albruze* eſt uni,
L'on y trouve Aquila; l'on y voit Chiéti.

Iles d'Italie.

L'Ile 1 *Corſe* a Baſtie, en 2 *Sardaigne* domine,
Cagliari; 3 la *Sicile* a Palerme & Meſſine.

Riviéres d'Italie.

Rome a le fameux 1 *Tibre*, & Florence 2 l'*Arne*,
Puis hors de l'Apennin au Nord coule le 3 *Pô*.

L'Eſpagne.

L'Eſpagne a treize parts, Royaumes ou Provinces;
Qu'ont jadis gouverné diférens Rois ou Princes:
1 La *Biſcaie* a Bilbao, 2 l'Aſturie, Oviédo;
3 Compoſtelle en *Galice*, & Corogne & Vigo,
4 Le *Léon* a ſa Ville où le Temple ſe vante:
Aſtorgue, Palença, Salamanque ſavante.
5 La *Vieille Caſtille* a Burgos, Valladolid;
La 6 *Nouvelle*, Toléde & le Royal Madrid,
Dans 7 l'*Andalouſie* eſt Séville & San-Lucar.
Deux autres Ports fameux Cadix & Gibraltar;
Et 8 *Grenade*, & 9 *Murcie*, & 10 *Valence* ont le nom
De leur Ville chacun; Malgue, Alicante en ſont.
La 11 *Catalogne* tient Barcelone & Giron e,
Roſe, Urgel, Lérida, Tortoſe & Taragone,
Au Royal 12 *Aragon* Saragoſſe ſe voit:
Pampelune en 13 Navare, où la France a ſon Droit.

Iles d'Eſpagne, dites autrefois Baléares.

1 Majorque Ile fait voir la Ville de ſon nom,
2 Ivique, & dans 3 Minorque eſt le Port de Mahon.

Le Portugal.

Le Portugal 1 au Sud a Liſbone, Ébora,
2 Conimbre & Bragne au Nord; 3 l'Algarve à Tavira;

Riviéres d'Eſpagne & de Portugal.

1 *Ebre*, 2 *Guadalquivir*, 3 *Guadiana*, le 4 *Tage*,
5 Le *Douro*, 6 le *Minho* dans l'Hiſpanique Plage.

La Grande Bretagne.

L'*Angleterre*, l'*Ecoſſe*, & l'*Irlande* ont la Loi

Que dans ces trois Etats leur donne un même Roi:
1 Londre dans le premier, Vindsor, le docte Oxfort;
Galles Principauté, Chester, Cambridge, York:
Plimouth près d'Excester, au couchant du midi
Commerçant est Bristol, Primat Cantorbéri:
Dans 2 l'*Ecosse* Edimbourg, Glascou, puis Aberden:
3 Limérich en *Irlande*, Armach après Dublin.

Rivié-es de la Grande Bretagne.

L'Anglois a la 1 *Tamise*, & le *Tai* 2 l'Ecossois:
Le 3 *Shannon* se partage au Pays Irlandois.

Iles dépendantes de la Grande Bretagne.

1 *Wit* au Sud, 2 *Gernezai*, près de la Normandie,
Les 3 *Orcades* au Nord d'Ecosse font partie.

Le Danemark.

Copenhague & Roschild, en l'Ile de 1 *Sélande*,
Christiéne en 2 *Norvège*, & Schaloth en 4 *Islande*,
Au Danemark, qui tient Iles & continent;
Slesvik, Gottorp Duchez vers le Sud du 4 *Jutland*.

La Suéde.

La Suéde tient Stokolm, Upsal en 1 *Suéonie*,
En 2 *Gothie* est Calmar, *Lunde* dans la 3 Scanie.
Les 4 *Lapons* sont au Nord par deux Golphes unis;
La 5 *Finlande* & 6 l'*Ingrie* ont d'abondans Pays:
Comme la 7 Livonie, où Riga commerçant,
Les 8 Iles du Pays sont *Gotland*, *Oëtland*.

La Pologne.

Royaume & grand Duché, n'ont ici qu'un seul Prince:
La 1 *Podlaquie* où Biesk est huitiéme Province;
Varsovie en 2 *Mazove* est des Rois le séjour;
En 3 *Prusse* Thorn, Dantzie, après Marienbourg;
En 4 *Grande Pologne* est Gnesne Primatiale;
Cujavie & Posna; 5 Cracou la Capitale,
En *Petite Pologne* où Sandomir, Lublin
6 Léopol en *Russie*, où Triple Rit Divin,
En 7 *Volhinie* est Lusuk; puis dans la 8 *Podolie*.
Le Fort Kamiech, Ukraine, Kiovie:
En *Lithuanie* est Vilna, comme Grodno;
Rosiéne en *Samogice*, en *Curlande* Mittau.

Rivières de Pologne.

1 La Vistule a le Bug, 3 Niémen, 4 Niéper,
Boristéne autrefois; 5 le Beg, le 6 Nicster.

La Moscovie.

En *Moscovie* 1 au Sud Moscou, puis Astracan,
2 Au Nord Plescou; sur mer Arcangel le Marchand.

Rivières & Lacs de Moscovie.

Aux confins de l'Europe est 1 l'Obi 2 le Volga;
3 Duine, 4 Dune, 5 & le Don & le Lac Ladoga.

La Turquie en Europe.

En Europe le Ture régne à Constantinople:
Ville de *Romanie* aussi bien qu'Andrinople,
Crimée & Bessarabe aux 2 *Tartares* petits,
Et 3 *Moldave* & 4 *Valaque* ont Jassi, Targovits;

En 5 *Bulgarie* eſt Sophe, & 6 Belgrade en *Servie*,
Sarrayo de 7 *Boſnie*. & VVits de 8 *Croatie*,
9 La *Dalmatie* au Turc a pour Ville Narente;
De trois Seigneurs divers Raguſe eſt dépendante.

Partie Méridionale de la Turquie en Europe, ou la Gréce.

Sept Cantons dans la Gréce, ou Turquie au Midi:
Dans 1 la *Macédoine* eſt le Port Saloniki;
Dans 2 l'*Albane* Duras; 3 dans l'*Epire* Larta;
4 Lariſſe en *Theſſalie* (aujourd'hui c'eſt *Janna*)
5 Athéne en *Achaie*, aujourd'hui *Livadie*,
Où furent Thébe, Delphe, Hélicon, Etolie;
6 Négrepont, *Archipel*, & Candie Ile priſe;
7 *Morée* & Céphalone & Corfou de Veniſe.

L'*Aſie*.

L'*Aſie* en ſix Pays, ſe montre & ſe ſépare,
1 Turc, 2 Perſan, 3 Indien, 4 Iles, 5 Chinois, Tartare.

La Turquie Aſiatique.

Au Turc la 1 *Natolie* où Smirne & Trébizonde;
La 2 *Sirie*, où jadis fut le Sauveur du monde;
Qui tient Alep, Damas, Jétuſalem ſacré;
3 Le *Dia-bek*, *Caldée* où l'homme fut créé;
4 D'*Arménie* eſt Berlis; la 5 Géorgie eſt belle,
6 Chipre & Rhodes encor, ſont au Turc infidéle:
7 L'*Arabie* où la Méque, avec Médine, Aden,
L'a dans pluſieurs Cantons auſſi pour Souverain.

La Perſe.

Dans la Perſe eſt Tauris, ſa capitale Iſpan.

L'*Inde*

L'Inde en trois ſe diviſe; 1 au *Mogol Indouſtan*,
Déli, Surat, Agra; 2 la Preſqu'Ile au Couchant,
Tient le Coromandel, Pontichéri, Tfinchar,
Le Cap de Comorin; Goa de Malabar:
Maduré, Tangeaor vers la pointe au dedans,
Zamorin, Sévagi, Golconde aux Diamants.
3 Le Pégu, l'Aracan Tributaires d'Ava,
Sont de l'autre Preſqu'Ile ou Siam, Malaca;
Le Camboge aſſervi, l'heureuſe Cochinchine,
L'Idolatre Tunquin fait tribut à la Chine.

Les Iles d'Aſie à les prendre d'Orient en Occident, pour tourner vers le Nord.

1 Maldives, 2 Ceilan, 3 Sonde & 4 Moluques encor,
5 Philippines, 6 Latrons & 7 Japon vers le Nord.

La Chine.

La Chine a Macao, puis l'immenſe Nankin,
Kanton port fréquenté; puis le Royal Pékin:
La Preſqu'Ile Corée.

La Tartarie.

Au Czar eſt Aſtracan,
La Tartarie inculte ailleurs voit Samarkan.

Fleuves & Montagnes d'Aſie.

1 L'Euphrate & 2 Tigre, enſemble au Sud de l'Inde
3 Indus,

Et le 4 Gange, ont leur cours au Midi du Taurus.

L'Afrique.

Comtez treize Pays que l'Afrique comprend;
1 L'*Egipte* où le grand Caire au Nord de l'Orient:
Et l'Iſtme de Suès, l'ancienne Aléxandrie,
2 Barca, puis Tripoli ſont de la *Barbarie*,
Tunis où fut Carthage, Alger eſt Montagneux,
Fès & Maroc à l'Oueſt, n'ont qu'un Roi pour les deux,
3 Le *Biledugérid* Numidie apélé:
4 Le *Zara* vrai Déſert encore plus brulé;
5 *Nubie* & 6 *Nigritie* ont un Terroir ſtérile,
7 *Abyſſine* & 8 *Guinée* ont le leur plus fertile:
9 Le *Congo*, 10 les Rois *Mo* proche du 11 *Zanguebar*,
12 La *Caffrérie* inculte où ſe voit Matamar.

Iles d'Afrique.

Sous l'Afrique rangez les 1 Iles du Cap-Vert,
2 Madagaſcar & 3 Malthe, & les 4 Iles de Fer.

Fleuves d'Afrique.

Pour ſes Fleuves l'Afrique a 1 le Nil, 2 le Niger,
Et deux autres moins grands, 3 le Zair, 4 le Zamber.

L'Amérique.

L'Amérique du Nord par l'Iſtme Panama,
Se diviſe du Sud: 1 Kébec en *Canada*,
2 La *Virginie* Angloiſe a Boſton, Jameſton;
En 3 *Floride* l'on voit Saint-Auguſtin, Charlſton:
4 Santa-Fé Capitale au *Méxique nouveau*,
Et 5 la *Nouvelle Eſpagne* a pour Chef Méxíco.

Partie Méridonale de l'Amérique.

1 *Terre-Ferme*, 2 *Pérou*, vers le Sud d'Amérique,
3 Au *Chili*, San-Jago, puis 4 la *Magellanique*,
5 La *Plata*, 6 le *Breſil*, qui tient San-Salvador,
Aux 7 *Amazones*, ſont les Villages de l'or.

Iles de l'Amérique.

1 Açores, 2 Terre Néuve, 3 Antilles, vers Méxique,
Aux Antilles petits, ſe voit la Martinique.

Rivéres de l'Amérique.

Au Nord 1 Miſſiſſipi, 2 le Fleuve Saint-Laurent,
Au Midi 3 l'Amazone, & le 4 Fleuve d'Argent.

Pays nouvellement découverts & peu connus, qui ne ſont proprement déterminez à aucune des quatre Parties du Monde.

1 Terre de Feu, 2 Zélande, 3 Iles de Salomon,
4 Papoux & 5 Diémants, loin du Septentrion:
6 Le Jeſſo, le Japon au Nord t énent enſemble,
Au Pole 7 Groënland, 8 Spitzberg, 9 nouvelle Zamble.

Ceux qui veulent abreger autant qu'il eſt poſſible l'étude de la Géographie, n'ont qu'à ſe borner à voir ſur des Cartes de Géographie, les Pays nommez dans ces quatre feuilletz de Vers Artificiels.

Rés
1468805

XLVI.B.34.